



Presidência da República
Secretaria da Micro e Pequena Empresa
Secretaria de Racionalização e Simplificação
Departamento de Registro Empresarial e Integração

Nº DO PROTOCOLO (Uso do órgão de registro JUCESC)
JUCESC - UNIDADE DESCONCENTRADA DE BLUMENAU

19/657072-7



Matrícula(da sede ou da filial quando a sede for em outra UF)	CÓDIGO DA NATUREZA JURÍDICA	Nº DE MATRÍCULA DO AGENTE AUXILIAR DO COMÉRCIO
	2062	

1 - REQUERIMENTO

ILMº SR. PRESIDENTE DA JUNTA COMERCIAL DO ESTADO DE SANTA CATARINA

Requerimento: 81900000530203
DBE analisado.
Emitida em 23/04/2019 - V3

NOME: CPV ENGENHARIA E PROJETOS LTDA

Requer a V. Sª o deferimento do seguinte ato.

Nº DE VIAS	CÓD. ATO	CÓD. EVENTO	QTD	DESCRIÇÃO DO ATO/EVENTO
0	090	090		CONTRATO
		315	1	Enquadramento microempresa

**PROCESSO
90 MINUTOS**

23 ABR. 2019

24 ABR. 2019

BLUMENAU
23/04/2019

Representante Legal da Empresa /Agente Auxiliar do Comércio:

Nome: JOAO FELIPE MARIANO WOELFER OLCZYK

Assinatura: *Olga K*

Telefone de contato: (47)32883064 parceriacontabil@yahoo.com.br

2 - USO DA JUNTA COMERCIAL

DECISÃO SINGULAR

DECISÃO COLEGIADA

Nome(s) Empresarial(ais) igual(ais) ou semelhante(s)	<input type="checkbox"/> SIM	<input type="checkbox"/> NÃO	Processo em ordem.
			À decisão.
			____/____/____
			Data
			____/____/____
			Responsável

Luiz Heinzen
Analista Téc. Gestão Reg. Mercantil
Matrícula 270.272-0
Blumenau

DECISÃO SINGULAR	2º Exigência	3º Exigência	4º Exigência	5º Exigência
<input checked="" type="checkbox"/> 23 ABR. 2019 Processo em exigência (Vide despacho em folha anexa)				
<input checked="" type="checkbox"/> Processo deferido. Publique-se e				
<input type="checkbox"/> Processo indeferido.				
	24 ABR. 2019			
	Data			

Luiz Heinzen
Analista Téc. Gestão Reg. Mercantil
Matrícula 270.272-0
Blumenau

DECISÃO COLEGIADA	2º Exigência	3º Exigência	4º Exigência	5º Exigência
<input type="checkbox"/> Processo em exigência (Vide despacho em folha anexa)				
<input type="checkbox"/> Processo deferido. Publique-se e				
<input type="checkbox"/> Processo indeferido.				

OBSERVAÇÕES:



CONTRATO SOCIAL CPV ENGENHARIA E PROJETOS LTDA

Pelo presente instrumento particular, **MATHEUS CRISTHIAN DE OLIVEIRA BIEGING** nacionalidade **BRASILEIRA**, nascido em 21/08/1995, **SOLTEIRO, ENGENHEIRO CIVIL**, CPF nº 090.795.209-77, **CARTEIRA NACIONAL DE HABILITAÇÃO nº 05978886447**, órgão expedidor **DETRAN - SC**, residente e domiciliado(a) no(a) **RUA DOS PROFESSORES, 174, CENTRO, BARRA VELHA, SC, CEP 88390000, BRASIL**

MARCELO LINDNER PIASKOWY nacionalidade **BRASILEIRA**, nascido em 15/04/1993, **SOLTEIRO, ENGENHEIRO CIVIL**, CPF nº 091.269.639-73, **CARTEIRA NACIONAL DE HABILITAÇÃO nº 05278731100**, órgão expedidor **DETRAN - SC**, residente e domiciliado(a) no(a) **RUA DOUTOR CELSO LEON SALLES, 181, VORSTADT, BLUMENAU, SC, CEP 89015440, BRASIL**

JOAO FELIPE MARIANO WOELFER OLCZYK nacionalidade **BRASILEIRA**, nascido em 02/10/1995, **SOLTEIRO, ENGENHEIRO CIVIL**, CPF nº 092.522.999-71, **CARTEIRA NACIONAL DE HABILITAÇÃO nº 06027296760**, órgão expedidor **DETRAN - SC**, residente e domiciliado(a) no(a) **RUA BAHIA, 5800, APT 201, SALTO WEISSBACH, BLUMENAU, SC, CEP 89032001, BRASIL**, ajustam e convencionam entre si a constituição de uma sociedade limitada, nos termos do Código Civil, que se regerá pelas seguintes cláusulas e condições:

Cláusula Primeira: A sociedade usará o nome empresarial **CPV ENGENHARIA E PROJETOS LTDA**

Cláusula Segunda: A sociedade terá sua sede social localizada na **RUA WERNER DUWE, 5473, SALA 01, TESTO SALTO, BLUMENAU, SC, CEP 89.074-001**.

Cláusula Terceira: Observadas as disposições da legislação aplicável, a sociedade poderá abrir filiais, sucursais, agências e escritórios em qualquer parte do território nacional, a critério dos sócios.

Cláusula Quarta: A sociedade terá como objeto social **PRESTAÇÃO DE SERVIÇOS, CONSULTORIA NAS ÁREAS DE ENGENHARIA, PROJETOS DE ENGENHARIA CIVIL, SERVIÇOS DE ATIVIDADES FOTOGRAFICAS**.

Cláusula Quinta: A sociedade iniciará suas atividades a partir do registro deste ato perante a Junta Comercial do Estado de Santa Catarina e seu prazo de duração será indeterminado.

Cláusula Sexta: O capital social é de R\$ 12.000,00 (Doze Mil Reais), dividido em 12.000 (doze mil) quotas no valor de R\$ 1,00 (Um Real) cada uma, subscritas pelos sócios, a saber:

N. ORDEM	SÓCIOS	QUOTAS		VALORES
1	MATHEUS CRISTHIAN DE OLIVEIRA BIEGING	4.000	R\$	4.000,00

81900000530203

1/3 - A



Junta Comercial do Estado de Santa Catarina

24/04/2019

Certifico o Registro em 24/04/2019

Arquivamento 20196570727 Protocolo 196570727 de 23/04/2019 NIRE 42205908521

Nome da empresa CPV ENGENHARIA E PROJETOS LTDA

Este documento pode ser verificado em <http://regin.jucesc.sc.gov.br/autenticacaoDocumentos/autenticacao.aspx>

Chancela 267607117373820

Esta cópia foi autenticada digitalmente e assinada em 24/04/2019 por Renata da Silva Wiezorkoski - Secretaria-geral;

CONTRATO SOCIAL CPV ENGENHARIA E PROJETOS LTDA

2	MARCELO LINDNER PIASKOWY	4.000	R\$	4.000,00
3	JOAO FELIPE MARIANO WOELFER OLCZYK	4.000	R\$	4.000,00
TOTAL		12.000	R\$	12.000,00

Parágrafo Único: O capital social está totalmente integralizado nesta data, em moeda corrente nacional.

Cláusula Sétima: Serão regidas pela legislação aplicável à matéria, tanto ao valor das quotas, integralização do capital social, a retirada de sócio quanto à dissolução e a liquidação da sociedade.

Cláusula Oitava: A Administração da sociedade será exercida ISOLADAMENTE a(o) Sócio(a) JOAO FELIPE MARIANO WOELFER OLCZYK e a ele caberá a responsabilidade ou representação ativa e passiva da sociedade, judicial e extrajudicialmente, podendo praticar todos os atos compreendidos no objeto social, sempre no interesse da sociedade, ficando vedado, entretanto, o uso do nome empresarial em negócios estranhos aos fins sociais.

Parágrafo Único: No exercício da administração, o(a) administrador(a) poderá retirar valor mensal a título de pro labore.

Cláusula Nona: O exercício social terminará em 31 de dezembro, quando serão levantados o balanço patrimonial e o balanço de resultado econômico e será efetuada a apuração e a distribuição dos resultados com observância das disposições legais aplicáveis, sendo que os lucros ou prejuízos verificados serão distribuídos ou suportados pelos sócios na proporção de suas cotas de capital.

Parágrafo Primeiro: Por deliberação dos sócios a distribuição de lucros poderá ser em qualquer período do ano a partir de resultado do período apurado.

Parágrafo Segundo: A distribuição dos lucros poderá não obedecer a participação dos sócios desde que aprovada pelos sócios quotistas.

Cláusula Décima: O falecimento, retirada, interdição ou inabilitação de um dos sócios não acarretará a dissolução da sociedade, que continuará com o sócio remanescente ou herdeiros do sócio falecido. Caso o(s) herdeiro(s) do sócio falecido não pretenda(m) integrar-se a Sociedade, então, caberá ao(s) sócio(s) remanescente(s) providenciar(em) a produção de balanço especial e apuração do patrimônio líquido para pagamento dos haveres do sócio falecido, mediante levantamento de balanço geral específico para esse fim, tudo em conformidade com a legislação em vigor.

Cláusula Décima Primeira: O(s) Administrador (es) declaram, sob as penas da lei, que não está impedido de exercer a administração da sociedade, por lei especial ou em virtude de condenação criminal, ou por se encontrar sob os efeitos dela, a pena que vede, ainda que temporariamente, o acesso a cargos públicos ou por crime falimentar, de prevaricação, peita ou suborno, concussão,

81900000530203

2/3 - A



Junta Comercial do Estado de Santa Catarina

24/04/2019

Certifico o Registro em 24/04/2019

Arquivamento 20196570727 Protocolo 196570727 de 23/04/2019 NIRE 42205908521

Nome da empresa CPV ENGENHARIA E PROJETOS LTDA

Este documento pode ser verificado em <http://regin.jucesc.sc.gov.br/autenticacaoDocumentos/autenticacao.aspx>

Chancela 267607117373820

Esta cópia foi autenticada digitalmente e assinada em 24/04/2019 por Renata da Silva Wiezorkoski - Secretaria-geral;

CONTRATO SOCIAL CPV ENGENHARIA E PROJETOS LTDA


peculato, ou contra economia popular, contra o sistema financeiro nacional, contra normas de defesa da concorrência, contra as relações de consumo, fé pública ou propriedade.

Cláusula Décima Segunda: Os casos omissos neste contrato serão resolvidos com observância dos preceitos do Código Civil (Lei nº 10.406/2002) e de outros dispositivos legais aplicáveis.


Cláusula Décima Terceira: Declara, sob as penas da lei, que se enquadra na condição de MICROEMPRESA - ME nos termos da Lei Complementar nº 123, de 14/12/2006.

Cláusula Décima Quarta: Fica eleito o foro da comarca de BLUMENAU/SC, para dirimir as questões oriundas do presente contrato.


BLUMENAU, 23 de abril de 2019.



MATHEUS CRISTHIAN DE OLIVEIRA BIEGING
CPF: 090.795.209-77



MARCELO LINDNER PIASKOWY
CPF: 091.269.639-73



JOAO FELIPE MARIANO WOELFER OLCZYK
CPF: 092.522.999-71

81900000530203

3/3 - A



Junta Comercial do Estado de Santa Catarina

24/04/2019

Certifico o Registro em 24/04/2019

Arquivamento 20196570727 Protocolo 196570727 de 23/04/2019 NIRE 42205908521

Nome da empresa CPV ENGENHARIA E PROJETOS LTDA

Este documento pode ser verificado em <http://regin.jucesc.sc.gov.br/autenticacaoDocumentos/autenticacao.aspx>

Chancela 267607117373820

Esta cópia foi autenticada digitalmente e assinada em 24/04/2019 por Renata da Silva Wiezorkoski - Secretaria-geral;





196670727

TERMO DE AUTENTICACAO

NOME DA EMPRESA	CPV ENGENHARIA E PROJETOS LTDA
PROTOCOLO	196570727 - 23/04/2019
ATO	090 - CONTRATO
EVENTO	090 - CONTRATO

MATRIZ

NIRE 42205908521
CNPJ 33.444.048/0001-48
CERTIFICO O REGISTRO EM 24/04/2019
SOB N: 42205908521



Junta Comercial do Estado de Santa Catarina

Certifico o Registro em 24/04/2019

Arquivamento 20196570727 Protocolo 196570727 de 23/04/2019 NIRE 42205908521

Nome da empresa CPV ENGENHARIA E PROJETOS LTDA

Este documento pode ser verificado em <http://regin.jucesc.sc.gov.br/autenticacaoDocumentos/autenticacao.aspx>

Chancela 267607117373820

Esta cópia foi autenticada digitalmente e assinada em 24/04/2019 por Renata da Silva Wiezorkoski - Secretaria-geral;

24/04/2019




ALTERAÇÃO CONTRATUAL Nº 1 DA SOCIEDADE CPV ENGENHARIA E PROJETOS LTDA
CNPJ nº 33.444.048/0001-48



MATHEUS CRISTHIAN DE OLIVEIRA BIEGING, nacionalidade BRASILEIRA, nascido em 21/08/1995, SOLTEIRO, ENGENHEIRO CIVIL, CPF nº 090.795.209-77, CARTEIRA NACIONAL DE HABILITAÇÃO nº 05978886447, órgão expedidor DETRAN/SC, residente e domiciliado na RUA DOS PROFESSORES, 174 – CENTRO - BARRA VELHA – SC - CEP 88390-000 - BRASIL.

MARCELO LINDNER PIASKOWY, nacionalidade BRASILEIRA, nascido em 15/04/1993, SOLTEIRO, ENGENHEIRO CIVIL, CPF nº 091.269.639-73, CARTEIRA NACIONAL DE HABILITAÇÃO nº 05278731100, órgão expedidor DETRAN/SC, residente e domiciliado na RUA DOUTOR CELSO LEON SALLES, 181 – VORSTADT – BLUMENAU – SC - CEP 89015-440 - BRASIL.

JOAO FELIPE MARIANO WOELFER OLCZYK, nacionalidade BRASILEIRA, nascido em 02/10/1995, SOLTEIRO, ENGENHEIRO CIVIL, CPF nº 092.522.999-71, CARTEIRA NACIONAL DE HABILITAÇÃO nº 06027296760, órgão expedidor DETRAN/SC, residente e domiciliado na RUA BAHIA, 5800, APTO 201 - SALTO WEISSBACH – BLUMENAU – SC - CEP 89032-001 – BRASIL, únicos sócios da sociedade limitada de nome empresarial CPV ENGENHARIA E PROJETOS LTDA, registrada legalmente por contrato social devidamente arquivado nesta JUCESC, sob NIRE nº 42205908521, com sede Rua Werner Duwe, 5473 - Sala 01 - Testo Salto – Blumenau – SC - CEP 89074-001, devidamente inscrita no CNPJ/MF sob o nº 33.444.048/0001-48, deliberam de pleno e comum acordo ajustarem a presente alteração contratual, nos termos da Lei nº 10.406/2002, mediante as condições estabelecidas nas cláusulas seguintes:

ENDEREÇO

CLÁUSULA PRIMEIRA. A sociedade passa a exercer suas atividades no seguinte endereço sito à AVENIDA LISBOA, 212 - SALA:04 - ITROUPAVA NORTE – BLUMENAU – SC - CEP 89052-600.

OBJETO SOCIAL

CLÁUSULA SEGUNDA. A sociedade passa a ter o seguinte objeto:
PRESTAÇÃO DE SERVIÇOS, CONSULTORIA NAS ÁREAS DE ENGENHARIA, PROJETOS DE ENGENHARIA CIVIL, CONSTRUÇÃO DE EDIFÍCIOS, OBRAS DE ALVENARIA, ADMINISTRAÇÃO DE OBRAS, SERVIÇOS DE PINTURA EM EDIFÍCIOS, PRÉDIOS, CONSTRUÇÃO DE REDES DE ABASTECIMENTO DE ÁGUA, COLETA DE ESGOTO E CONSTRUÇÕES CORRELATAS, INSTALAÇÃO DE SISTEMAS DE PREVENÇÃO DE INCÊNDIO, SERVIÇOS DE DESENHOS TÉCNICOS RELACIONADAS A ARQUITETURA E ENGENHARIA..

DO CAPITAL SOCIAL

CLÁUSULA TERCEIRA. O capital anterior totalmente integralizado passa a ser de R\$ 50.000,00 (cinquenta mil reais), em moeda corrente nacional, representado por 50.000 (cinquenta mil) quotas de capital, no valor nominal de R\$ 1,00 (um real) cada uma, cujo aumento é totalmente subscrito e integralizado, neste ato, pelos sócios. Em decorrência do aumento do capital social este fica assim distribuído:

http://assinador.pscs.com.br/assinadorweb/autenticacao?chave1=5a5aY0g4KESsUmpEQHYP1Hw&chave2=Ug8cwwspñ_-ckGj5CvU1IRA
ASSINADO DIGITALMENTE POR: 09126963973-MARCELO LINDNER PIASKOWY|09252299971-JOAO FELIPE MARIANO WOELFER OLCZYK
09079520977-MATHEUS CRISTHIAN DE OLIVEIRA BIEGING

Req: 81000001084994

Página 1



Junta Comercial do Estado de Santa Catarina

Certifico o Registro em 12/08/2020

Arquivamento 20203485181 Protocolo 203485181 de 10/08/2020 NIRE 42205908521

Nome da empresa CPV ENGENHARIA E PROJETOS LTDA

Este documento pode ser verificado em <http://regin.jucesc.sc.gov.br/autenticacaoDocumentos/autenticacao.aspx>

Chancela 271753378733760

Esta cópia foi autenticada digitalmente e assinada em 12/08/2020 por Blasco Borges Barcellos - Secretario-geral



12/08/2020

[Handwritten signatures]

ALTERAÇÃO CONTRATUAL Nº 1 DA SOCIEDADE CPV ENGENHARIA E PROJETOS LTDA
CNPJ nº 33.444.048/0001-48

MATHEUS CRISTHIAN DE OLIVEIRA BIEGING, com 16.667 (dezesesseis mil e seiscentos e sessenta e sete) quotas, perfazendo um total de R\$ 16.667,00 (dezesesseis mil e seiscentos e sessenta e sete reais) integralizado.

MARCELO LINDNER PIASKOWY, com 16.666 (dezesesseis mil e seiscentos e sessenta e seis) quotas, perfazendo um total de R\$ 16.666,00 (dezesesseis mil e seiscentos e sessenta e seis reais) integralizado.

JOAO FELIPE MARIANO WOELFER OLCZYK, com 16.667 (dezesesseis mil e seiscentos e sessenta e sete) quotas, perfazendo um total de R\$ 16.667,00 (dezesesseis mil e seiscentos e sessenta e sete reais) integralizado.

DA ADMINISTRAÇÃO

CLÁUSULA QUARTA. A administração da sociedade caberá **ISOLADAMENTE** ao Sócio MATHEUS CRISTHIAN DE OLIVEIRA BIEGING com os poderes e atribuições de representação ativa e passiva na sociedade, judicial e extrajudicialmente, podendo praticar todos os atos compreendidos no objeto social, sempre de interesse da sociedade, autorizado o uso do nome empresarial, vedado, no entanto, fazê-lo em atividades estranhas ao interesse social ou assumir obrigações seja em favor de qualquer dos cotistas ou de terceiros, bem como onerar ou alienar bens imóveis da sociedade, sem autorização do(s) outro(s) sócio(s).

DA DECLARAÇÃO DE DESIMPEDIMENTO

CLÁUSULA QUINTA. O(s) administrador(es) declara(m), sob as penas da lei, que não está impedido de exercer a administração da sociedade, por lei especial ou em virtude de condenação criminal, ou por se encontrar sob os efeitos dela, a pena que vede, ainda que temporariamente, o acesso a cargos públicos, ou por crime falimentar, de prevaricação, peita ou suborno, concussão, peculato ou contra a economia popular, contra o sistema financeiro nacional, contra normas de defesa da concorrência, contra as relações de consumo, fé pública ou propriedade.

DA RATIFICAÇÃO E FORO

CLÁUSULA SEXTA. O foro para o exercício e o cumprimento dos direitos e obrigações resultantes do contrato social permanece em BLUMENAU/SC.

CLÁUSULA SÉTIMA. As Cláusulas e condições estabelecidas em atos já arquivados e que não foram expressamente modificadas por esta alteração continuam em vigor.

Em face das alterações acima, consolida-se o contrato social, nos termos da Lei nº 10.406/2002, mediante as condições e cláusulas seguintes:

CONTRATO SOCIAL CONSOLIDADO

Cláusula 1ª - A empresa gira sob o nome empresarial de “ **CPV ENGENHARIA E PROJETOS LTDA**”, com sede à AVENIDA LISBOA, 212, SALA:04 - ITROUPAVA NORTE – BLUMENAU – SC - CEP 89052-600.

Cláusula 2ª - A sociedade tem como objetivo social:
PRESTAÇÃO DE SERVIÇOS, CONSULTORIA NAS ÁREAS DE ENGENHARIA, PROJETOS DE ENGENHARIA CIVIL, CONSTRUÇÃO DE EDIFÍCIOS, OBRAS DE ALVENARIA,

Req: 81000001084994

Página 2



Junta Comercial do Estado de Santa Catarina

Certifico o Registro em 12/08/2020

Arquivamento 20203485181 Protocolo 203485181 de 10/08/2020 NIRE 42205908521

Nome da empresa CPV ENGENHARIA E PROJETOS LTDA

Este documento pode ser verificado em <http://regin.jucesc.sc.gov.br/autenticacaoDocumentos/autenticacao.aspx>

Chancela 271753378733760

Esta cópia foi autenticada digitalmente e assinada em 12/08/2020 por Blasco Borges Barcellos - Secretario-geral

12/08/2020

ALTERAÇÃO CONTRATUAL Nº 1 DA SOCIEDADE CPV ENGENHARIA E PROJETOS LTDA
CNPJ nº 33.444.048/0001-48

ADMINISTRAÇÃO DE OBRAS, SERVIÇOS DE PINTURA EM EDIFÍCIOS, PRÉDIOS, CONSTRUÇÃO DE REDES DE ABASTECIMENTO DE ÁGUA, COLETA DE ESGOTO E CONSTRUÇÕES CORRELATAS, INSTALAÇÃO DE SISTEMAS DE PREVENÇÃO DE INCÊNDIO, SERVIÇOS DE DESENHOS TÉCNICOS RELACIONADAS A ARQUITETURA E ENGENHARIA..

Cláusula 3ª – A sociedade iniciou suas atividades em 24/Abr/2019 e sua duração será por prazo indeterminado.

Cláusula 4ª – A empresa poderá abrir filiais em qualquer parte do País, participar em outras sociedades afins ou não ou recebe-las como sócias.

Cláusula 5ª – O capital social é de R\$ 50.000,00(Cinquenta mil reais), totalmente integralizado em moeda corrente nacional, dividido em 50.000(cinquenta mil) quotas no valor nominal de R\$ 1,00(um real) cada uma, distribuído entre os sócios:

MATHEUS CRISTHIAN DE OLIVEIRA BIEGING, com 16.667 (dezesesseis mil e seiscentos e sessenta e sete) quotas, perfazendo um total de R\$ 16.667,00 (dezesesseis mil e seiscentos e sessenta e sete reais) integralizado.

MARCELO LINDNER PIASKOWY, com 16.666 (dezesesseis mil e seiscentos e sessenta e seis) quotas, perfazendo um total de R\$ 16.666,00 (dezesesseis mil e seiscentos e sessenta e seis reais) integralizado.

JOAO FELIPE MARIANO WOELFER OLCZYK, com 16.667 (dezesesseis mil e seiscentos e sessenta e sete) quotas, perfazendo um total de R\$ 16.667,00 (dezesesseis mil e seiscentos e sessenta e sete reais) integralizado.

Cláusula 6ª – A responsabilidade de cada sócio é restrita ao valor de suas quotas, mas todos respondem solidariamente pela integralização do capital.

Cláusula 7ª - Ao término de cada exercício social encerrado em 31 de dezembro, o sócio prestará contas justificadas de sua administração, procedendo a elaboração do inventário, do balanço do resultado econômico, cabendo aos sócios, os lucros e perdas apurados, podendo ser desproporcional aos percentuais de participação do quadro societário, segundo autoriza o Art. 1007 da Lei 6404/2002.

Parágrafo 1º: A sociedade poderá levantar balanços e/ou balancetes parciais em períodos inferiores a um ano, e o lucro apurado nessas demonstrações distribuído aos sócios.

Cláusula 8ª - Nos quatro meses seguintes ao término do exercício social, os sócios deliberarão sobre as contas e designarão administradores quando for o caso.

Cláusula 9ª – Em caso de aumento de capital, terão preferência os sócios para subscrição em igualdade de condições e na proporção exata das quotas que possuírem.

Cláusula 10ª – Falecendo ou interdito qualquer sócio, a empresa continuará suas atividades com os herdeiros, sucessores e o incapaz. Não sendo possível ou inexistindo interesses destes ou(s) sócio(s) remanescente(s) o valor de seus haveres será apurado e liquidado com base na situação patrimonial da sociedade, a data da resolução, verificada e balanço especialmente levantado.

PARÁGRAFO ÚNICO: O mesmo procedimento será adotado em outros casos em que a sociedade se resolva em relação a seu sócio.

Cláusula 11ª – A diminuição de capital ou liquidação de quota somente se dará por decisão unânime dos sócios e será proporcional e igual a cada quota.

Cláusula 12ª – Em caso de um sócio pretender transferir suas quotas a terceiros, somente poderá fazê-lo mediante o consentimento expresso do outro sócio.

Cláusula 13ª – O sócio que não estiver cumprindo com os objetivos da empresa por motivos relevantes, poderá ser excluído da empresa por maioria dos votos, pagando-se seus direitos de acordo com a cláusula 10ª e seu parágrafo.

Cláusula 14ª – A administração da empresa cabe ao sócio **MATHEUS CRISTHIAN DE OLIVEIRA BIEGING**, na função de sócio administrador, podendo representar a empresa isoladamente, ativa e passivamente em juízo ou fora dele, inclusive repartições públicas federais, estaduais, municipais,

Req: 81000001084994

Página 3



Junta Comercial do Estado de Santa Catarina

Certifico o Registro em 12/08/2020

Arquivamento 20203485181 Protocolo 203485181 de 10/08/2020 NIRE 42205908521

Nome da empresa CPV ENGENHARIA E PROJETOS LTDA

Este documento pode ser verificado em <http://regin.jucesc.sc.gov.br/autenticacaoDocumentos/autenticacao.aspx>

Chancela 271753378733760

Esta cópia foi autenticada digitalmente e assinada em 12/08/2020 por Blasco Borges Barcellos - Secretario-geral

12/08/2020

ALTERAÇÃO CONTRATUAL Nº 1 DA SOCIEDADE CPV ENGENHARIA E PROJETOS LTDA
CNPJ nº 33.444.048/0001-48

autarquias e entidades paraestatais, podendo nomear procuradores AD - judícia e AD – negocia, quando os interesses sociais o requeiram com especificação nos instrumentos dos atos a operação que poderão ser praticados sendo-lhes, entretanto, vedado o emprego do nome comercial da empresa, sob qualquer pretexto ou modalidade, em operações ou negócios estranhos ao objeto social, especialmente as prestações de avais, fianças ou cauções em favor de terceiros, e subsistirá sempre sua responsabilidade pessoal quando a houver empregado indevidamente.

Cláusula 15ª – A empresa por maioria de votos poderá nomear um administrador não sócio para gerir os negócios da mesma, limitando seus poderes aos estipuladores na cláusula 14ª.

Cláusula 16ª – Pelos serviços que prestar a empresa retirará o sócio administrador ou sócio não administrador, a título de pró-labore uma quantia fixa mensal, fixada de comum acordo entre todos, retirando o necessário para sua subsistência de acordo com a possibilidade da empresa até o limite máximo de seu crédito em conta corrente, podendo ser extensiva a todos sócios, se assim for deliberado em comum acordo de todos.

Cláusula 17ª – A sociedade manterá os registros contábeis e fiscais necessários de acordo com os arts. 1179 a 1195 da Lei 10.406/2002.

Cláusula 18ª – O administrador declara sob as penas da lei, de que não está impedido de exercer a administração da empresa, por lei especial, ou em virtude de condenação criminal, ou por estarem sob os efeitos dela, a pena que vede, ainda que temporariamente, o acesso a cargos públicos, ou crime falimentar, de prevaricação, peita ou suborno, concussão, peculato, ou contra a economia popular, contra o sistema financeiro nacional, contra normas de defesa da concorrência, contra as relações de consumo, fé pública, ou a propriedade.

Cláusula 19ª – Os casos omissos e não regulados pelo presente instrumento, serão regulados pelo Código Civil e supletivamente pela Lei 6404/76 das S/A.

Cláusula 20ª – O presente Contrato Social Consolidado passa a reger a sociedade, ficando sem efeito quaisquer cláusulas do contrato original e posteriores alterações que conflitem com o presente.

Cláusula 21ª – Fica eleito o foro da comarca de **BLUMENAU – SC**, para qualquer ação fundada neste contrato, renunciando-se a qualquer outro por mais especial que seja.

E, por estarem assim justos e contratados, assinam este instrumento.

BLUMENAU, 6 de agosto de 2020.

MATHEUS CRISTHIAN DE OLIVEIRA BIEGING

MARCELO LINDNER PIASKOWY

JOAO FELIPE MARIANO WOELFER OLCZYK

Req: 81000001084994

Página 4



Junta Comercial do Estado de Santa Catarina

Certifico o Registro em 12/08/2020

Arquivamento 20203485181 Protocolo 203485181 de 10/08/2020 NIRE 42205908521

Nome da empresa CPV ENGENHARIA E PROJETOS LTDA

Este documento pode ser verificado em <http://regin.jucesc.sc.gov.br/autenticacaoDocumentos/autenticacao.aspx>

Chancela 271753378733760

Esta cópia foi autenticada digitalmente e assinada em 12/08/2020 por Blasco Borges Barcellos - Secretario-geral

12/08/2020



MATHEUS CRISTHIAN DE OLIVEIRA BIEGING, nacionalidade BRASILEIRA, nascido em 21/08/1995, SOLTEIRO, ENGENHEIRO CIVIL, CPF nº 090.795.209-77, CARTEIRA NACIONAL DE HABILITAÇÃO nº 05978886447, órgão expedidor DETRAN - SC, residente e domiciliado(a) no(a) RUA DOS PROFESSORES, 174, CENTRO, BARRA VELHA, SC, CEP 88390000, BRASIL.

MARCELO LINDNER PIASKOWY, nacionalidade BRASILEIRA, nascido em 15/04/1993, SOLTEIRO, ENGENHEIRO CIVIL, CPF nº 091.269.639-73, CARTEIRA NACIONAL DE HABILITAÇÃO nº 05278731100, órgão expedidor DETRAN - SC, residente e domiciliado(a) no(a) RUA DOUTOR CELSO LEON SALLES, 181, VORSTADT, BLUMENAU, SC, CEP 89015440, BRASIL.

JOAO FELIPE MARIANO WOELFER OLCZYK, nacionalidade BRASILEIRA, nascido em 02/10/1995, SOLTEIRO, EMPRESARIO, CPF nº 092.522.999-71, CARTEIRA NACIONAL DE HABILITAÇÃO nº 06027296760, órgão expedidor DETRAN SC - SC, residente e domiciliado(a) no(a) RUA BAHIA, 5800, APTO 201, SALTO WEISSBACH, BLUMENAU, SC, CEP 89032001, BRASIL.

Sócios da sociedade limitada de nome empresarial CPV ENGENHARIA E PROJETOS LTDA, registrada legalmente por contrato social devidamente arquivado nesta Junta Comercial do Estado de Santa Catarina, sob NIRE nº 42205908521, com sede Avenida Lisboa, 212, Sala:04, Itoupava Norte Blumenau, SC, CEP 89052600, devidamente inscrita no Cadastro Nacional de Pessoa Jurídica/MF sob o nº 33.444.048/0001-48, deliberam de pleno e comum acordo ajustarem a presente alteração contratual, nos termos da Lei nº 10.406/ 2002, mediante as condições estabelecidas nas cláusulas seguintes:

OBJETO SOCIAL

CLÁUSULA PRIMEIRA. A sociedade passa a ter o seguinte objeto:
SERVIÇOS DE ENGENHARIA; CONSTRUÇÃO DE EDIFÍCIOS; CONSTRUÇÃO DE REDES DE ABASTECIMENTO DE ÁGUA, COLETA DE ESGOTO E CONSTRUÇÕES CORRELATAS, EXCETO OBRAS DE IRRIGAÇÃO; INSTALAÇÕES DE SISTEMA DE PREVENÇÃO CONTRA INCÊNDIO; SERVIÇOS DE PINTURA DE EDIFÍCIOS EM GERAL; ADMINISTRAÇÃO DE OBRAS; OBRAS DE ALVENARIA; SERVIÇOS DE CARTOGRAFIA, TOPOGRAFIA E GEODÉSIA; SERVIÇOS DE DESENHO TÉCNICO RELACIONADOS À ARQUITETURA E ENGENHARIA; ATIVIDADES TÉCNICAS RELACIONADAS À ENGENHARIA E ARQUITETURA..

DA RATIFICAÇÃO E FORO

CLÁUSULA SEGUNDA. O foro para o exercício e o cumprimento dos direitos e obrigações resultantes do contrato social permanece em BLUMENAU - SC.

CLÁUSULA TERCEIRA. As Cláusulas e condições estabelecidas em atos já arquivados e que não foram expressamente modificadas por esta alteração continuam em vigor.

E, por estarem assim justos e contratados, assinam este instrumento.

BLUMENAU, 22 de março de 2021.

Req: 81100000483913

Página 1

http://assinador.pscs.com.br/assinadorweb/autenticacao?chave1=I3qMYL-T57MgUrCMI5cCa02X_eQ0cmQR-4o2a9dNEc
ASSINADO DIGITALMENTE POR: 09125963973-MARCELO LINDNER PIASKOWY|09252299971-JOAO FELIPE MARIANO WOELFER OLCZYK
09079520977-MATHEUS CRISTHIAN DE OLIVEIRA BIEGING



Junta Comercial do Estado de Santa Catarina

Certifico o Registro em 23/03/2021

Arquivamento 20219398097 Protocolo 219398097 de 23/03/2021 NIRE 42205908521

Nome da empresa CPV ENGENHARIA E PROJETOS LTDA

Este documento pode ser verificado em <http://regin.jucesc.sc.gov.br/autenticacaoDocumentos/autenticacao.aspx>

Chancela 372404729715481

Esta cópia foi autenticada digitalmente e assinada em 23/03/2021 por Blasco Borges Barcellos - Secretario-geral



23/03/2021

ALTERAÇÃO CONTRATUAL Nº 2 DA SOCIEDADE CPV ENGENHARIA E PROJETOS LTDA
CNPJ nº 33.444.048/0001-48

MATHEUS CRISTHIAN DE OLIVEIRA BIEGING

MARCELO LINDNER PIASKOWY

JOAO FELIPE MARIANO WOELFER OLCZYK

Req: 81100000483913

Página 2



Junta Comercial do Estado de Santa Catarina

Certifico o Registro em 23/03/2021

Arquivamento 20219398097 Protocolo 219398097 de 23/03/2021 NIRE 42205908521

Nome da empresa CPV ENGENHARIA E PROJETOS LTDA

Este documento pode ser verificado em <http://regin.jucesc.sc.gov.br/autenticacaoDocumentos/autenticacao.aspx>

Chancela 372404729715481

Esta cópia foi autenticada digitalmente e assinada em 23/03/2021 por Blasco Borges Barcellos - Secretario-geral

23/03/2021

Assinatura manuscrita em azul, com o nome 'Blasco' visível e uma inicial 'B' grande e decorativa.



JUCESC
Junta Comercial do Estado de
SANTA CATARINA



219398097

TERMO DE AUTENTICACAO

NOME DA EMPRESA	CPV ENGENHARIA E PROJETOS LTDA
PROTOCOLO	219398097 - 23/03/2021
ATO	002 - ALTERACAO
EVENTO	021 - ALTERACAO DE DADOS (EXCETO NOME EMPRESARIAL)

MATRIZ

NIRE 42205908521
CNPJ 33.444.048/0001-48
CERTIFICO O REGISTRO EM 23/03/2021
SOB N: 20219398097

REPRESENTANTES QUE ASSINARAM DIGITALMENTE

Cpf: 09079520977 - MATHEUS CRISTHIAN DE OLIVEIRA BIEGING

Cpf: 09126963973 - MARCELO LINDNER PIASKOWY

Cpf: 09252299971 - JOAO FELIPE MARIANO WOELFER OLCZYK



Junta Comercial do Estado de Santa Catarina

Certifico o Registro em 23/03/2021

Arquivamento 20219398097 Protocolo 219398097 de 23/03/2021 NIRE 42205908521

Nome da empresa CPV ENGENHARIA E PROJETOS LTDA

Este documento pode ser verificado em <http://regin.jucesc.sc.gov.br/autenticacaoDocumentos/autenticacao.aspx>

Chancela 372404729715481

Esta cópia foi autenticada digitalmente e assinada em 23/03/2021 por Blasco Borges Barcellos - Secretario-geral

23/03/2021

ALTERAÇÃO CONTRATUAL Nº 3 DA SOCIEDADE CPV ENGENHARIA E PROJETOS LTD
CNPJ nº 33.444.048/0001-48



MATHEUS CRISTHIAN DE OLIVEIRA BIEGING, nacionalidade BRASILEIRA, nascido em 21/08/1995, SOLTEIRO, ENGENHEIRO CIVIL, CPF nº 090.795.209-77, CARTEIRA NACIONAL DE HABILITAÇÃO nº 05978886447, órgão expedidor DETRAN - SC, residente e domiciliado(a) no(a) RUA DOS PROFESSORES, 174, CENTRO, BARRA VELHA, SC, CEP 88390000, BRASIL.

MARCELO LINDNER PIASKOWY, nacionalidade BRASILEIRA, nascido em 15/04/1993, SOLTEIRO, ENGENHEIRO CIVIL, CPF nº 091.269.639-73, CARTEIRA NACIONAL DE HABILITAÇÃO nº 05278731100, órgão expedidor DETRAN - SC, residente e domiciliado(a) no(a) RUA DOUTOR CELSO LEON SALLES, 181, VORSTADT, BLUMENAU, SC, CEP 89015440, BRASIL.

JOAO FELIPE MARIANO WOELFER OLCZYK, nacionalidade BRASILEIRA, nascido em 02/10/1995, SOLTEIRO, EMPRESARIO, CPF nº 092.522.999-71, CARTEIRA NACIONAL DE HABILITAÇÃO nº 06027296760, órgão expedidor DETRAN SC - SC, residente e domiciliado(a) no(a) RUA BAHIA, 5800, APTO 201, SALTO WEISSBACH, BLUMENAU, SC, CEP 89032001, BRASIL.

Sócios da sociedade limitada de nome empresarial CPV ENGENHARIA E PROJETOS LTDA, registrada legalmente por contrato social devidamente arquivado nesta Junta Comercial do Estado de Santa Catarina, sob NIRE nº 42205908521, com sede Avenida Lisboa, 212, Sala:04, Itoupava Norte Blumenau, SC, CEP 89052600, devidamente inscrita no Cadastro Nacional de Pessoa Jurídica/MF sob o nº 33.444.048/0001-48, deliberam de pleno e comum acordo ajustarem a presente alteração contratual, nos termos da Lei nº 10.406/ 2002, mediante as condições estabelecidas nas cláusulas seguintes:

ENDEREÇO

CLÁUSULA PRIMEIRA. A sociedade passa a exercer suas atividades no seguinte endereço sito à RUA VISCONDE DE MAUA, 66, SALA:COMERCIAL, ITROUPAVA SECA, BLUMENAU, SC, CEP 89.030-020.

OBJETO SOCIAL

CLÁUSULA SEGUNDA. A sociedade passa a ter o seguinte objeto:
SERVIÇOS DE ENGENHARIA; CONSTRUÇÃO DE EDIFÍCIOS; CONSTRUÇÃO DE REDES DE ABASTECIMENTO DE ÁGUA, COLETA DE ESGOTO E CONSTRUÇÕES CORRELATAS, EXCETO OBRAS DE IRRIGAÇÃO; INSTALAÇÕES DE SISTEMA DE PREVENÇÃO CONTRA INCÊNDIO; SERVIÇOS DE PINTURA DE EDIFÍCIOS EM GERAL; ADMINISTRAÇÃO DE OBRAS; OBRAS DE ALVENARIA; SERVIÇOS DE CARTOGRAFIA, TOPOGRAFIA E GEODÉSIA; SERVIÇOS DE DESENHO TÉCNICO RELACIONADOS À ARQUITETURA E ENGENHARIA; ATIVIDADES TÉCNICAS RELACIONADAS À ENGENHARIA E ARQUITETURA; INCORPORAÇÃO DE EMPREENDIMENTOS IMOBILIÁRIOS..

DA RATIFICAÇÃO E FORO

CLÁUSULA TERCEIRA. O foro para o exercício e o cumprimento dos direitos e obrigações resultantes do contrato social permanece em BLUMENAU, SC.

Req: 81200000768670

Página 1



Junta Comercial do Estado de Santa Catarina

Certifico o Registro em 03/05/2022 Data dos Efeitos 03/05/2022

Arquivamento 20225458756 Protocolo 225458756 de 03/05/2022 NIRE 42205908521

Nome da empresa CPV ENGENHARIA E PROJETOS LTDA

Este documento pode ser verificado em <http://regin.jucesc.sc.gov.br/autenticacaoDocumentos/autenticacao.aspx>

Chancela 348902388773828

Esta cópia foi autenticada digitalmente e assinada em 03/05/2022 Blasco Borges Barcellos - Secretário-geral em exercício

03/05/2022

http://assinador.pscs.com.br/assinadorweb/autenticacao?chave1=4aWjxY3M0C84B8Q_tS1Mg_upHY2w_FuIevYVZmFASVA
ASSINADO DIGITALMENTE POR: 09126963973-MARCELO LINDNER PIASKOWY|09252299971-JOAO FELIPE MARIANO WOELFER OLCZYK
09079520977-MATHEUS CRISTHIAN DE OLIVEIRA BIEGING

ALTERAÇÃO CONTRATUAL Nº 3 DA SOCIEDADE CPV ENGENHARIA E PROJETOS LTDA
CNPJ nº 33.444.048/0001-48

CLÁUSULA QUARTA. As Cláusulas e condições estabelecidas em atos já arquivados e que não foram expressamente modificadas por esta alteração continuam em vigor.

E, por estarem assim justos e contratados, assinam este instrumento.

BLUMENAU, 3 de maio de 2022.

MATHEUS CRISTHIAN DE OLIVEIRA BIEGING

MARCELO LINDNER PIASKOWY

JOAO FELIPE MARIANO WOELFER OLCZYK

Req: 81200000768670

Página 2



Junta Comercial do Estado de Santa Catarina

Certifico o Registro em 03/05/2022 Data dos Efeitos 03/05/2022

Arquivamento 20225458756 Protocolo 225458756 de 03/05/2022 NIRE 42205908521

Nome da empresa CPV ENGENHARIA E PROJETOS LTDA

Este documento pode ser verificado em <http://regin.jucesc.sc.gov.br/autenticacaoDocumentos/autenticacao.aspx>

Chancela 348902388773828

Esta cópia foi autenticada digitalmente e assinada em 03/05/2022 Blasco Borges Barcellos - Secretário-geral em exercício

03/05/2022

Handwritten signature in blue ink, appearing to be 'Blasco'.



JUCESC
Junta Comercial do Estado de
SANTA CATARINA



225458756

TERMO DE AUTENTICACAO

NOME DA EMPRESA	CPV ENGENHARIA E PROJETOS LTDA
PROTOCOLO	225458756 - 03/05/2022
ATO	002 - ALTERACAO
EVENTO	021 - ALTERACAO DE DADOS (EXCETO NOME EMPRESARIAL)

MATRIZ

NIRE 42205908521
CNPJ 33.444.048/0001-48
CERTIFICO O REGISTRO EM 03/05/2022
SOB N: 20225458756

REPRESENTANTES QUE ASSINARAM DIGITALMENTE

Cpf: 09079520977 - MATHEUS CRISTHIAN DE OLIVEIRA BIEGING - Assinado em 03/05/2022 às 13:11:48
Cpf: 09126963973 - MARCELO LINDNER PIASKOWY - Assinado em 03/05/2022 às 13:12:37
Cpf: 09252299971 - JOAO FELIPE MARIANO WOELFER OLCZYK - Assinado em 03/05/2022 às 13:13:14



Junta Comercial do Estado de Santa Catarina

Certifico o Registro em 03/05/2022 Data dos Efeitos 03/05/2022

Arquivamento 20225458756 Protocolo 225458756 de 03/05/2022 NIRE 42205908521

Nome da empresa CPV ENGENHARIA E PROJETOS LTDA


Este documento pode ser verificado em <http://regin.jucesc.sc.gov.br/autenticacaoDocumentos/autenticacao.aspx>

Chancela 348902388773828

Esta cópia foi autenticada digitalmente e assinada em 03/05/2022 Blasco Borges Barcellos - Secretário-geral em exercício

03/05/2022

Handwritten signature and initials in blue ink.

		REPÚBLICA FEDERATIVA DO BRASIL	
CADASTRO NACIONAL DA PESSOA JURÍDICA			
NÚMERO DE INSCRIÇÃO 33.444.048/0001-48 MATRIZ	COMPROVANTE DE INSCRIÇÃO E DE SITUAÇÃO CADASTRAL		DATA DE ABERTURA 24/04/2019
NOME EMPRESARIAL CPV ENGENHARIA E PROJETOS LTDA			
TÍTULO DO ESTABELECIMENTO (NOME DE FANTASIA) *****			PORTE EPP
CÓDIGO E DESCRIÇÃO DA ATIVIDADE ECONÔMICA PRINCIPAL 71.12-0-00 - Serviços de engenharia			
CÓDIGO E DESCRIÇÃO DAS ATIVIDADES ECONÔMICAS SECUNDÁRIAS 41.10-7-00 - Incorporação de empreendimentos imobiliários 41.20-4-00 - Construção de edifícios 42.22-7-01 - Construção de redes de abastecimento de água, coleta de esgoto e construções correlatas, exceto obras de irrigação 43.22-3-03 - Instalações de sistema de prevenção contra incêndio 43.30-4-04 - Serviços de pintura de edifícios em geral 43.99-1-01 - Administração de obras 43.99-1-03 - Obras de alvenaria 71.19-7-01 - Serviços de cartografia, topografia e geodésia 71.19-7-03 - Serviços de desenho técnico relacionados à arquitetura e engenharia 71.19-7-99 - Atividades técnicas relacionadas à engenharia e arquitetura não especificadas anteriormente			
CÓDIGO E DESCRIÇÃO DA NATUREZA JURÍDICA 206-2 - Sociedade Empresária Limitada			
LOGRADOURO R VISCONDE DE MAUA	NÚMERO 66	COMPLEMENTO SALA COMERCIAL	
CEP 89.030-020	BAIRRO/DISTRITO ITOUPIAVA SECA	MUNICÍPIO BLUMENAU	UF SC
ENDEREÇO ELETRÔNICO CONTATO@CPVENGENHARIA.COM.BR		TELEFONE (47) 3288-3064	
ENTE FEDERATIVO RESPONSÁVEL (EFR) *****			
SITUAÇÃO CADASTRAL ATIVA		DATA DA SITUAÇÃO CADASTRAL 24/04/2019	
MOTIVO DE SITUAÇÃO CADASTRAL			
SITUAÇÃO ESPECIAL *****		DATA DA SITUAÇÃO ESPECIAL *****	

Aprovado pela Instrução Normativa RFB nº 1.863, de 27 de dezembro de 2018.

Emitido no dia **12/12/2022** às **09:06:27** (data e hora de Brasília).

Página: 1/1






www.blumenau.sc.gov.br

Secretaria da Fazenda
Diretoria de Receita

ALVARÁ - 2022

Alvará de Localização e
Funcionamento

CONCEDIDO A		CMC
CPV ENGENHARIA E PROJETOS LTDA		131737
NATUREZA JURÍDICA	ÁREA UTILIZADA (m²)	
2062 - SOCIEDADE EMPRESÁRIA LIMITADA	72,18	
PARA ESTABELECEER NA		
RUA VISCONDE DE MAUA, 66, ITROUPAVA SECA, 89030-020		
ATIVIDADE PRINCIPAL		
CNAE: 7112-0/00 - SERVIÇOS DE ENGENHARIA, SD		
DATA DE EMISSÃO: 27/05/2022	VÁLIDO ATÉ: 30/04/2023	

ATIVIDADE SECUNDÁRIA

CNAE: 4222-7/01 - CONSTRUÇÃO DE REDES DE ABASTECIMENTO DE ÁGUA, COLETA DE ESGOTO E CONSTRUÇÕES CORRELATAS, EXCETO OBRAS DE IRRIGAÇÃO, EA

CNAE: 4322-3/03 - INSTALAÇÕES DE SISTEMA DE PREVENÇÃO CONTRA INCÊNDIO, EA

CNAE: 4330-4/04 - SERVIÇOS DE PINTURA DE EDIFÍCIOS EM GERAL, EA

CNAE: 4110-7/00 - INCORPORAÇÃO DE EMPREENDIMENTOS IMOBILIÁRIOS, EA

CNAE: 4399-1/03 - OBRAS DE ALVENARIA, EA

CNAE: 7119-7/01 - SERVIÇOS DE CARTOGRAFIA, TOPOGRAFIA E GEODÉSIA, EA

CNAE: 7119-7/03 - SERVIÇOS DE DESENHO TÉCNICO RELACIONADOS À ARQUITETURA E ENGENHARIA, SD

CNAE: 7119-7/99 - ATIVIDADES TÉCNICAS RELACIONADAS À ENGENHARIA E ARQUITETURA NÃO ESPECIFICADAS ANTERIORMENTE, SD

CNAE: 4120-4/00 - CONSTRUÇÃO DE EDIFÍCIOS, EA

CNAE: 4399-1/01 - ADMINISTRAÇÃO DE OBRAS, EA

Tipo da empresa	CNPJ	REGIME DE TRIBUTAÇÃO	INÍCIO DA ATIVIDADE
MATRIZ	33.444.048/0001-48	Simple Nacional	24/04/2019

OBRIGATÓRIA A FIXAÇÃO DO ALVARÁ EM LOCAL VISÍVEL.	DATA DO PAGAMENTO DA TAXA DE LICENÇA:
	28/04/2022

CÓDIGO DE VALIDAÇÃO: CF0CDD27733A82

DOCUMENTO VÁLIDO PARA FUNCIONAR SE ATENDIDOS OS DISPOSITIVOS LEGAIS

1. Lei Estadual N° 16.157/2013 e Decreto Estadual N° 1.957/2013.
2. Lei complementar municipal N° 751/2010 - Código de Zoneamento, uso e ocupação do Solo
3. Lei Municipal N° 2.047/1974 - Código de Posturas Municipais.
4. Lei Complementar Municipal N° 84/1995 - Código Municipal de Saúde.
5. Lei Complementar Municipal N° 747/2010 - Código Municipal de Meio Ambiente

SIGLAS

AF = Atendimento/Funcionários	CT = Centro de treinamento	PD = Centro de processamento de dados
AL = Almoxarifado	DF = Depósito Fechado	PE = Ponto de exposição
AT = Antena de transmissão	EA = Escritório administrativo	SD = Sede
CB = Unidade de abastecimento de combustíveis	GM = Garagem	UA = Unidade de atendimento avançada
CE = Caixa eletrônico	OF = Oficina de reparação	UE = Unidades de ensino

Comprovante de Inscrição e de Situação Cadastral

CMC 131737	CNPJ 33.444.048/0001-48	Data de Abertura 24/04/2019	Data Encerramento
---------------	----------------------------	--------------------------------	-------------------

Nome Empresarial CPV ENGENHARIA E PROJETOS LTDA

Nome Fantasia

Código Auxiliar e Descrição da Atividade Econômica Principal 7112000 - SD - SERVICOS DE ENGENHARIA
--

Código e Descrição da Natureza Jurídica 2062 - SOCIEDADE EMPRESÁRIA LIMITADA
--

Logradouro VISCONDE DE MAUA	Número 66	Complemento
---------------------------------------	---------------------	-------------

Bairro ITOUPAVA SECA	CEP 89030020	Caixa Postal
--------------------------------	------------------------	--------------

Município BLUMENAU	UF SC
------------------------------	-----------------

Situação do Alvará ATIVO/NORMAL	Regime de Tributação Normal
---	---------------------------------------

Código Auxiliar e Descrição da Atividade Econômica Secundárias

4120400 - EA - CONSTRUÇÃO DE EDIFÍCIOS
4222701 - EA - CONSTRUÇÃO DE REDES DE ABASTECIMENTO DE ÁGUA, COLETA DE ESGOTO E
CONSTRUÇÕES CORRELATAS, EXCETO OBRAS DE IRRIGAÇÃO
4322303 - EA - INSTALAÇÕES DE SISTEMA DE PREVENÇÃO CONTRA INCÊNDIO
4330404 - EA - SERVIÇOS DE PINTURA DE EDIFÍCIOS EM GERAL
4399101 - EA - ADMINISTRAÇÃO DE OBRAS
4399103 - EA - OBRAS DE ALVENARIA
7119701 - EA - SERVIÇOS DE CARTOGRAFIA, TOPOGRAFIA E GEODÉSIA
7119703 - SD - SERVIÇOS DE DESENHO TÉCNICO RELACIONADOS À ARQUITETURA E ENGENHARIA
7119799 - SD - ATIVIDADES TÉCNICAS RELACIONADAS À ENGENHARIA E ARQUITETURA NÃO
ESPECIFICADAS ANTERIORMENTE
4110700 - EA - INCORPORAÇÃO DE EMPREENDIMENTOS IMOBILIÁRIOS



TRIBUNAL DE CONTAS DA UNIÃO
CERTIDÃO NEGATIVA
DE
LICITANTES INIDÔNEOS

Nome completo: **CPV ENGENHARIA E PROJETOS LTDA**

CPF/CNPJ: **33.444.048/0001-48**

O Tribunal de Contas da União CERTIFICA que, na presente data, o (a) requerente acima identificado(a) NÃO CONSTA da relação de responsáveis inidôneos para participar de licitação na administração pública federal, por decisão deste Tribunal, nos termos do art. 46 da Lei nº 8.443/92 (Lei Orgânica do TCU).

Não constam da relação consultada para emissão desta certidão os responsáveis ainda não notificados do teor dos acórdãos condenatórios, aqueles cujas condenações tenham tido seu prazo de vigência expirado, bem como aqueles cujas apreciações estejam suspensas em razão de interposição de recurso com efeito suspensivo ou de decisão judicial.

Certidão emitida às 10:39:45 do dia 30/11/2022, com validade de trinta dias a contar da emissão.

A veracidade das informações aqui prestadas podem ser confirmadas no sítio <https://contas.tcu.gov.br/ords/f?p=INABILITADO:5>

Código de controle da certidão: L6QO301122103945

Atenção: qualquer rasura ou emenda invalidará este documento.

Assinatura manuscrita em azul, com uma inicial 'G' e um sobrenome 'de'.

Assinatura manuscrita em azul, com a letra 'G' e o sobrenome 'de'.



MINISTÉRIO DA FAZENDA
Secretaria da Receita Federal do Brasil
Procuradoria-Geral da Fazenda Nacional

**CERTIDÃO NEGATIVA DE DÉBITOS RELATIVOS AOS TRIBUTOS FEDERAIS E À DÍVIDA
ATIVA DA UNIÃO**

Nome: CPV ENGENHARIA E PROJETOS LTDA
CNPJ: 33.444.048/0001-48

Ressalvado o direito de a Fazenda Nacional cobrar e inscrever quaisquer dívidas de responsabilidade do sujeito passivo acima identificado que vierem a ser apuradas, é certificado que não constam pendências em seu nome, relativas a créditos tributários administrados pela Secretaria da Receita Federal do Brasil (RFB) e a inscrições em Dívida Ativa da União (DAU) junto à Procuradoria-Geral da Fazenda Nacional (PGFN).

Esta certidão é válida para o estabelecimento matriz e suas filiais e, no caso de ente federativo, para todos os órgãos e fundos públicos da administração direta a ele vinculados. Refere-se à situação do sujeito passivo no âmbito da RFB e da PGFN e abrange inclusive as contribuições sociais previstas nas alíneas 'a' a 'd' do parágrafo único do art. 11 da Lei nº 8.212, de 24 de julho de 1991.

A aceitação desta certidão está condicionada à verificação de sua autenticidade na Internet, nos endereços <<http://rfb.gov.br>> ou <<http://www.pgfn.gov.br>>.

Certidão emitida gratuitamente com base na Portaria Conjunta RFB/PGFN nº 1.751, de 2/10/2014.

Emitida às 11:19:34 do dia 21/09/2022 <hora e data de Brasília>.

Válida até 20/03/2023.

Código de controle da certidão: **404F.91A4.1CF5.C581**

Qualquer rasura ou emenda invalidará este documento.



CERTIDÃO NEGATIVA DE DÉBITOS ESTADUAIS

Nome (razão social): **CPV ENGENHARIA E PROJETOS LTDA**
CNPJ/CPF: **33.444.048/0001-48**
(Solicitante sem inscrição no Cadastro de Contribuintes do ICMS/SC)

Esta certidão é válida para o número do CPF ou CNPJ informado pelo solicitante, que não consta da base de dados da Secretaria de Estado da Fazenda.

O nome e o CPF ou CNPJ informados pelo solicitante devem ser conferidos com a documentação pessoal do portador.

Ressalvando o direito da Fazenda Estadual de inscrever e cobrar as dívidas que vierem a ser apuradas, é certificado que não constam, na presente data, pendências em nome do contribuinte acima identificado, relativas aos tributos, dívida ativa e demais débitos administrados pela Secretaria de Estado da Fazenda.

Dispositivo Legal:	Lei nº 3938/66, Art. 154
Número da certidão:	220140219960323
Data de emissão:	29/11/2022 09:44:29
Validade (Lei nº 3938/66, Art. 158, modificado pelo artigo 18 da Lei n 15.510/11.):	28/01/2023

A autenticidade desta certidão deverá ser confirmada na página da Secretaria de Estado da Fazenda na Internet, no endereço: <http://www.sef.sc.gov.br>

Este documento foi assinado digitalmente
Impresso em: 29/11/2022 09:44:29



www.blumenau.sc.gov.br

Secretaria da Fazenda

Diretoria de Receita

Gerência de Cobrança

CERTIDÃO NEGATIVA DE DÉBITO

Nome: CPV ENGENHARIA E PROJETOS LTDA

CPF/CNPJ: 33.444.048/0001-48

CMC: 131737

Endereço: VISCONDE DE MAUA 66, ITOUPAVA SECA, BLUMENAU - SC, CEP 89030-020

Para fins de LICITAÇÃO.

Certificamos, nos termos do Artigo 2º do Decreto Nº 9.101 de 29/01/2010, que inexistente débito impeditivo para a expedição desta Certidão em nome do contribuinte acima identificado, ressalvado ao Município de Blumenau o direito de cobrar qualquer importância que venha a ser apurada.

A presente Certidão Negativa de Débito, tem validade pelo prazo de 180 (Cento e oitenta) dias, contados da data de sua expedição. Esta certidão refere-se a débitos municipais.

Número de Certidão: 110986909223

Assinatura Digital: 1FA87B2C56A2B7E526C89F0D90648A0F

Data/Hora Emissão: 21/09/2022 11:29:23

Data Validade: 20/03/2023

Atenção: Qualquer rasura ou emenda invalidará este documento

A autenticidade desta certidão deverá ser confirmada no endereço <http://www.blumenau.sc.gov.br/cidadao>

[Voltar](#)[Imprimir](#)

Certificado de Regularidade do FGTS - CRF

Inscrição: 33.444.048/0001-48

Razão Social: CPV ENGENHARIA E PROJETOS LTDA

Endereço: R WERNER DUWE 5473 SALA 01 / TESTO SALTO / BLUMENAU / SC /
89074-001

A Caixa Econômica Federal, no uso da atribuição que lhe confere o Art. 7, da Lei 8.036, de 11 de maio de 1990, certifica que, nesta data, a empresa acima identificada encontra-se em situação regular perante o Fundo de Garantia do Tempo de Serviço - FGTS.

O presente Certificado não servirá de prova contra cobrança de quaisquer débitos referentes a contribuições e/ou encargos devidos, decorrentes das obrigações com o FGTS.

Validade: 24/11/2022 a 23/12/2022

Certificação Número: 2022112403072250404150

Informação obtida em 29/11/2022 09:52:35

A utilização deste Certificado para os fins previstos em Lei esta condicionada a verificação de autenticidade no site da Caixa:
www.caixa.gov.br



PODER JUDICIÁRIO
JUSTIÇA DO TRABALHO

CERTIDÃO NEGATIVA DE DÉBITOS TRABALHISTAS

Nome: CPV ENGENHARIA E PROJETOS LTDA (MATRIZ E FILIAIS)

CNPJ: 33.444.048/0001-48

Certidão n°: 31398259/2022

Expedição: 21/09/2022, às 11:42:24

Validade: 20/03/2023 - 180 (cento e oitenta) dias, contados da data de sua expedição.

Certifica-se que **CPV ENGENHARIA E PROJETOS LTDA (MATRIZ E FILIAIS)**, inscrito(a) no CNPJ sob o n° **33.444.048/0001-48**, **NÃO CONSTA** como inadimplente no Banco Nacional de Devedores Trabalhistas.

Certidão emitida com base nos arts. 642-A e 883-A da Consolidação das Leis do Trabalho, acrescentados pelas Leis ns.º 12.440/2011 e 13.467/2017, e no Ato 01/2022 da CGJT, de 21 de janeiro de 2022. Os dados constantes desta Certidão são de responsabilidade dos Tribunais do Trabalho.

No caso de pessoa jurídica, a Certidão atesta a empresa em relação a todos os seus estabelecimentos, agências ou filiais.

A aceitação desta certidão condiciona-se à verificação de sua autenticidade no portal do Tribunal Superior do Trabalho na Internet (<http://www.tst.jus.br>).

Certidão emitida gratuitamente.

INFORMAÇÃO IMPORTANTE

Do Banco Nacional de Devedores Trabalhistas constam os dados necessários à identificação das pessoas naturais e jurídicas inadimplentes perante a Justiça do Trabalho quanto às obrigações estabelecidas em sentença condenatória transitada em julgado ou em acordos judiciais trabalhistas, inclusive no concernente aos recolhimentos previdenciários, a honorários, a custas, a emolumentos ou a recolhimentos determinados em lei; ou decorrentes de execução de acordos firmados perante o Ministério Público do Trabalho, Comissão de Conciliação Prévia ou demais títulos que, por disposição legal, contiver força executiva.

Handwritten signature in blue ink, appearing to be 'JL', and several initials or marks in blue ink to the right and below it.



CERTIDÃO SIMPLIFICADA DIGITAL

Certificamos que as informações abaixo constam dos documentos arquivados nesta Junta Comercial e são vigentes na data de sua expedição.

EMPRESA			
Nome Empresarial: CPV ENGENHARIA E PROJETOS LTDA			
Natureza Jurídica: SOCIEDADE EMPRESÁRIA LIMITADA			
NIRE(sede)	CNPJ	Arquivamento do ato Constitutivo	Início da atividade
42205908521	33.444.048/0001-48	24/04/2019	24/04/2019
Endereço: RUA VISCONDE DE MAUA, 66 SALA:COMERCIAL, ITROUPAVA SECA, BLUMENAU, SC - CEP: 89030020			
OBJETO SOCIAL			
SERVIÇOS DE ENGENHARIA; CONSTRUÇÃO DE EDIFÍCIOS; CONSTRUÇÃO DE REDES DE ABASTECIMENTO DE ÁGUA, COLETA DE ESGOTO E CONSTRUÇÕES CORRELATAS, EXCETO OBRAS DE IRRIGAÇÃO; INSTALAÇÕES DE SISTEMA DE PREVENÇÃO CONTRA INCÊNDIO; SERVIÇOS DE PINTURA DE EDIFÍCIOS EM GERAL; ADMINISTRAÇÃO DE OBRAS; OBRAS DE ALVENARIA; SERVIÇOS DE CARTOGRAFIA, TOPOGRAFIA E GEODÉSIA; SERVIÇOS DE DESENHO TÉCNICO RELACIONADOS À ARQUITETURA E ENGENHARIA; ATIVIDADES TÉCNICAS RELACIONADAS À ENGENHARIA E ARQUITETURA; INCORPORAÇÃO DE EMPREENDIMENTOS IMOBILIÁRIOS.			
CAPITAL SOCIAL		PORTE	PRAZO DE DURAÇÃO
R\$ 50.000,00 CINQUENTA MIL REAIS		Empresa de pequeno porte	XXXXXX
R\$ Capital integralizado: 50.000,00 CINQUENTA MIL REAIS			
QUADRO SOCIOS E ADMINISTRADORES			
Nome/CPF	Participação R\$	Cond./Administrador	Término do mandato
MATHEUS CRISTHIAN DE OLIVEIRA BIEGING 090.795.209-77	16.667,00	SOCIO	XX/XX/XXXX
MATHEUS CRISTHIAN DE OLIVEIRA BIEGING 090.795.209-77	0,00	ADMINISTRADOR	XX/XX/XXXX
MARCELO LINDNER PIASKOWY 091.269.639-73	16.666,00	SOCIO	XX/XX/XXXX
JOAO FELIPE MARIANO WOELFER OLCZYK 092.522.999-71	16.667,00	SOCIO	XX/XX/XXXX
ÚLTIMO ARQUIVAMENTO		SITUAÇÃO	STATUS
Data	Número	REGISTRO ATIVO	SEM STATUS
03/05/2022	20225458756		
Ato: 002 - ALTERAÇÃO	Evento: 021 - ALTERAÇÃO DE DADOS (EXCETO NOME EMPRESARIAL)		
FILIAL(AIS) NESTA UNIDADE DA FEDERAÇÃO OU FORA DELA			
NIRE: XXXXXX	CNPJ: XXXXXX		
Endereço: XXXXXX			

222263245

página: 1/2



Handwritten signature and initials



Secretaria da Micro e Pequena Empresa
Secretaria de Racionalização e Simplificação
Departamento de Registro Empresarial e Integração



CERTIDÃO SIMPLIFICADA DIGITAL

Certificamos que as informações abaixo constam dos documentos arquivados nesta Junta Comercial e são vigentes na data de sua expedição.

EMPRESA			
Nome Empresarial: CPV ENGENHARIA E PROJETOS LTDA			
Natureza Jurídica: SOCIEDADE EMPRESÁRIA LIMITADA			
NIRE(sede)	CNPJ	Arquivamento do ato Constitutivo	Início da atividade
42205908521	33.444.048/0001-48	24/04/2019	24/04/2019
Endereço: RUA VISCONDE DE MAUA, 66 SALA:COMERCIAL, ITROUPAVA SECA, BLUMENAU, SC - CEP: 89030020			
Observação			

FLORIANOPOLIS - SC, 1 de Dezembro de 2022

LUCIANO LEITE KOWALSKI SECRETÁRIO-GERAL EM EXERCÍCIO

222263245



página: 2/2

CONTROLE: 10957977264780 CPF SOLICITANTE: 090.795.209-77 NIRE: 42205908521 EMITIDA: 01/12/2022 PROTOCOLO: 222263245



REPÚBLICA FEDERATIVA DO BRASIL
ESTADO DE SANTA CATARINA - COMARCA DE BLUMENAU
1º TABELIONATO DE NOTAS E PROTESTO DE TÍTULOS
MARCELO ALTHOFF
TABELIÃO INTERINO

RUA SÃO PAULO Nº 21 - CENTRO - 89010-175 - BLUMENAU (SC)
FONE (47) 3321-1200
www.primeirotabelionato.org - Horário de Atendimento: 2ª a 6ª das 9h às 18h



Espécie: **PROCURAÇÃO**

LIVRO Nº 1245-P - FOLHA Nº 024 - Protocolo nº 95079 Data: 25/02/2021

PROCURAÇÃO bastante que faz **CPV ENGENHARIA E PROJETOS LTDA**, na forma abaixo:

SAIBAM quantos este público instrumento de procuração bastante virem, que aos vinte e cinco dias do mês de fevereiro do ano de dois mil e vinte e um (**25/02/2021**), nesta cidade e comarca de Blumenau, Estado de Santa Catarina, perante mim, Maicon Jonathan Testoni, Escrevente deste Serviço Notarial, compareceu como outorgante, **CPV ENGENHARIA E PROJETOS LTDA**, sociedade empresária limitada, com sede nesta cidade, na Avenida Lisboa nº 212 - sala 04, bairro Itoupava Norte, inscrita no Cadastro Nacional de Pessoa Jurídica do Ministério da Economia sob nº 33.444.048/0001-48, neste ato representada por seu sócio administrador, **MATHEUS CRISTHIAN DE OLIVEIRA BIEGING**, brasileiro, nascido em 21/08/1995, filho de Dionei Bieging e Claudia Mara de Oliveira, solteiro, maior, portador da cédula de identidade profissional nº 163523-1 CREA/SC, expedida em 29/03/2019 e inscrito no CPF/MF sob nº 090.795.209-77, residente e domiciliado na cidade de Barra Velha/SC, na rua Dos Professores nº 74, bairro Centro, endereço eletrônico: matheus@cpvengenharia.com.br, ora de passagem por esta cidade, tudo de conformidade com a 1ª Alteração Contratual Consolidada, devidamente registrada na Junta Comercial do Estado de Santa Catarina sob nº 20203485181, em data de 12/08/2020, cuja fotocópia está arquivada nestas Notas, o presente, devidamente identificado através dos documentos que me foram apresentados, a qual, por este instrumento, nomeia e constitui seus bastantes procuradores, **JOÃO FELIPE MARIANO WOELFER OLCZYK**, brasileiro, engenheiro, nascido em 02/10/1995, filho de Valcir Olczyk e Eliane Woelfer, solteiro, maior, portador da carteira nacional de habilitação nº 06027296760 DETRAN/SC, expedida em 05/10/2018 e inscrito no CPF/MF sob nº 092.522.999-71, residente e domiciliado nesta cidade, na rua Maria Müller Gieseler nº 111, Torre Perugia, apartamento 903, bairro Velha, endereço eletrônico: joao@cpvengenharia.com.br, e **MARCELO LINDNER PIASKOWY**, brasileiro, engenheiro, nascido em 15/04/1993, filho de Claudio Ivo Piaskowy e Arlete Lindner, solteiro, maior, portador da carteira nacional de habilitação nº 05278731100 DETRAN/SC, expedida em 20/04/2016 e inscrito no CPF/MF sob nº 091.269.639-73, residente e domiciliado nesta cidade, na rua Siderópolis nº 343, apartamento 503, bairro Itoupava Norte, endereço eletrônico: marcelo@cpvengenharia.com.br, conferindo-lhes amplos, gerais e ilimitados poderes para, **EM CONJUNTO OU ISOLADAMENTE**, gerir e administrar todos os negócios da outorgante, podendo comprar e vender mercadorias do seu comércio, contratar e demitir empregados, liquidar quaisquer questões trabalhistas, assinar documentos relacionados ao Fundo de Garantia por Tempo de Serviço (FGTS) e autorizar a movimentação das contas

9446-7444-cb50-4b4d
0478-9657-2c57-f73c
www.tabeliao.org.br



REPÚBLICA FEDERATIVA DO BRASIL
ESTADO DE SANTA CATARINA - COMARCA DE BLUMENAU
1º TABELIONATO DE NOTAS E PROTESTO DE TÍTULOS
MARCELO ALTHOFF
TABELIÃO INTERINO

RUA SÃO PAULO Nº 21 - CENTRO - 89010-175 - BLUMENAU (SC)
FONE (47) 3321-1200

www.primeirotabelionato.org - Horário de Atendimento: 2ª a 6ª das 9h às 18h



Mf
2

Espécie: PROCURAÇÃO

LIVRO Nº 1245-P - FOLHA Nº 025 - Protocolo nº 95079 Data: 25/02/2021

requerendo tudo o que se fizer mister, inclusive guias, livros e papéis fiscais e contábeis, assinar alterações contratuais e distratos, assinar contratos de prestação de serviço, de locação, de arrendamento, de comodato e de fomento mercantil e seus aditivos, requerer fornecimento de dados protegidos pelo sigilo fiscal, requerer alterações cadastrais e o que mais preciso for; podendo mais, assinar propostas ou contratos de abertura de contas, movimentá-las e encerrá-las, inclusive através de meios eletrônicos, junto a quaisquer instituições bancárias e/ou financeiras, desta praça ou de onde com esta se apresentar, também perante o Banco Bradesco S.A., Banco do Brasil S.A., Banco Itaú S.A., Banco Santander S.A., Caixa Econômica Federal, Viacredi e outras Cooperativas de Crédito; podendo, para tal fim, emitir, endossar e descontar cheques, fazer saques, autorizar débitos e transferências, efetuar pagamentos e recebimentos por qualquer meio, inclusive eletrônico, requerer, retirar e cadastrar senhas, requerer e retirar cartões magnéticos, efetuar aplicações e resgates em fundos de quaisquer naturezas, consultar saldos, extratos de contas, requisitar e retirar talões de cheques, dar contra ordem e cancelar cheques, retirar cheques devolvidos, receber todas e quaisquer importâncias devidas à outorgante, passar recibos, receber e dar quitação; assinar contratos de câmbio e seus aditivos, sacar, aceitar e endossar letras de câmbio; emitir, endossar e aceitar duplicatas; emitir e endossar notas promissórias; descontar, caucionar e entregar para cobrança bancária ou particular, letras de câmbio, duplicatas e/ou notas promissórias, assinando os respectivos contratos, propostas e borderôs; assinar cartas de anuências, assinar toda a correspondência da outorgante, inclusive a dirigida aos bancos e cooperativas de crédito, dando instruções sobre títulos, autorizando abatimentos, descontos, prorrogações de vencimentos, protestos e o que mais preciso for; representar a outorgante perante a Serasa S.A., Autoridade Certificadora no âmbito da ICP-Brasil (Serasa AC) e a ICP-Brasil, nos atos relativos à validação da solicitação do certificado digital Nota Fiscal Eletrônica ou para outro fim, como responsável os procuradores, assinando e requerendo tudo o que preciso for; representar a outorgante em processos licitatórios de todas e quaisquer entidades públicas, nas esferas municipais, estaduais, federais, autárquicas e fundacionais, podendo, para tal fim, retirar editais, apresentar envelope contendo documentação para a fase habilitatória, bem como envelope contendo proposta de preços, formular lances e propostas, para a fase classificatória; assistir aberturas, firmar atas e demais documentos, fazer impugnações e outras quaisquer anotações em atas, representá-la junto às Comissões de Licitações, bem como suas respectivas autoridades superiores, tomar ciência de despachos, receber intimações de prazos, recorrer e contra-arrazoar, na fase administrativa, acompanhar decisões, firmar os correspondentes contratos administrativos, decorrentes dos processos licitatórios, assinando e requerendo tudo o que preciso for, enfim, praticar todos os demais atos necessários ao fiel e cabal cumprimento do presente mandato. **Os atos constitutivos da outorgante, a qualificação das partes, bem como os elementos relativos ao objeto do presente instrumento foram apresentados por seu representante legal, sendo-lhe advertido de que a falsidade da declaração e dos documentos ora apresentados, ensejará sua responsabilidade civil e criminal, isentando este tabelião de qualquer responsabilidade.** Assim o disse do que dou fé e me pediu este instrumento que lhe li, aceitou e assina. Eu, (as.) MAICON JONATHAN TESTONI, ESCRIVENTE, que a fiz digitar, dou fé, subscrevo e assino. Emolumentos: R\$ 57,35 (Custas integrais) - Junta Comercial: R\$ 12,07 - Selo: R\$ 2,82 - Total: R\$ 72,24. Em test^o (sinal público) da verdade.

5454-7444-4550-4444
3377-8888-2257-7733
www.primeirotabelionato.org

REC-7
ESTO-11
CENTRO
TA CATARINA

Mf
2
ve



REPÚBLICA FEDERATIVA DO BRASIL
 ESTADO DE SANTA CATARINA - COMARCA DE BLUMENAU
1º TABELIONATO DE NOTAS E PROTESTO DE TÍTULOS
MARCELO ALTHOFF
 TABELIÃO INTERINO
 RUA SÃO PAULO Nº 21 - CENTRO - 89010-175 - BLUMENAU (SC)
 FONE (47) 3321-1200
 www.primeirotabelionato.org - Horário de Atendimento: 2ª a 6ª das 9h às 18h



WP
B

Espécie: PROCURAÇÃO

LIVRO Nº 1245-P - FOLHA Nº 026 - Protocolo nº 95079 Data: 25/02/2021

e *WP* MAICON JONATHAN TESTONI - ESCRIVENTE. **TRASLADADA EM SEGUIDA.** Eu MAICON JONATHAN TESTONI, ESCRIVENTE, que a fiz digitar, dou fé, subscrevo e assino.

Em test^o *WP* da verdade.-
 Blumenau, 25 de fevereiro de 2021.-

WP

MAICON JONATHAN TESTONI
ESCRIVENTE



Poder Judiciário
 Estado de Santa Catarina
 Selo Digital de Fiscalização
 Selo Normal
GBM67005-UUBP
 Confira os dados do ato em:
www.tjsc.jus.br/selo

sda5-7db4-c5b0-4b8d
 0476-9657-2c57-E73C
 www.tabeliao.org.br

1º Tabelionato de Notas e Protesto de Títulos de Blumenau
 Transparência e Segurança desde 1551
MAICON JONATHAN TESTONI
 ESCRIVENTE
 Rua São Paulo, 21 - Centro
 89010-175 - BLUMENAU - SANTA CATARINA
 (47) 3321-1200

1º Tabelionato de Notas e Protesto de Títulos de Blumenau
 Transparência e Segurança desde 1551
MAICON JONATHAN TESTONI
 ESCRIVENTE
 Rua São Paulo, 21 - Centro
 89010-175 - BLUMENAU - SANTA CATARINA
 (47) 3321-1200

JP

GC
me



DECLARAÇÃO DE INEXISTÊNCIA DE FATO IMPEDITIVO
TP 02/2022 PMBS


À

Comissão Permanente de Licitação
Prefeitura do Município de Bocaiúva do Sul – PR
TOMADA DE PREÇOS Nº 02/2022




Declaramos sob as penas lei, e para fins de participação na Tomada de Preços nº 02/2022, junto ao Município de Bocaiúva do Sul, que a empresa CPV Engenharia e Projetos LTDA inscrita no CNPJ sob o nº 33.444.048/0001-48, até a presente data não recebeu deste ou de qualquer outro órgão da administração pública direta ou indireta, **SUSPENSÃO TEMPORÁRIA** de participação em licitações e/ou impedimento de contratar com a administração, assim como não ter recebido declaração de INIDONEIDADE para licitar ou contratar com a administração pública federal, estadual ou municipal e do Distrito Federal, não havendo assim FATO SUPERVENIENTE IMPEDITIVO DA HABILITAÇÃO da mesma, ciente da obrigatoriedade de comunicar ocorrências posteriores. Por ser expressão de verdade, firmamos a presente declaração.

Blumenau, 19 de dezembro de 2022.

CPV Engenharia e Projetos LTDA - EPP
CNPJ: 33.444.048/0001-48



Matheus Cristhian de Oliveira Bieging
Sócio Administrador
CPV Engenharia e Projetos LTDA



DADOS BANCÁRIOS
TP 02/2022 PMBS

BANCO: Banco do Brasil 001

AGÊNCIA: 2869-0

ENDEREÇO DA AGÊNCIA BANCÁRIA: Rua XV de Novembro, 1305,
Centro, Blumenau/SC

CONTA CORRENTE N.º 38732-0.

NOME DO REPRESENTANTE LEGAL DA LICITANTE: Matheus Cristhian
de Oliveira Bieging.

CPF(MF) N° 090.795.209-77.

CI-RG N.º - 6.199.315 OE SSP UF SC.

CARGO: Sócio Administrador.

ENDEREÇO:

RUA/AV.Visconde de Mauá, N°66 UF Santa Catarina.

CIDADE: Blumenau BAIRRO:Itoupava Seca.


CEP:89030-020.

E-MAIL: contato@cpvengenharia.com.br

TELEFONE PARA CONTATO: (47) 3288-3064

Blumenau, 19 de dezembro de 2022.

CPV Engenharia e Projetos LTDA - EPP
CNPJ: 33.444.048/0001-48



Matheus Cristhian de Oliveira Bieging
Sócio Administrador
CPV Engenharia e Projetos LTDA






**DECLARAÇÃO DE ATENDIMENTO AO ART. 17º XXXIII DA
CONSTITUIÇÃO FEDERAL
TP 02/2022 PMBS**

Para fins do disposto no inciso V do art. 27 da Lei n.º 8.666, de 1993, acrescido pela Lei nº 9.854, de 27 de outubro de 1999, declaramos que a empresa CPV Engenharia e Projetos LTDA , CNPJ n.º 33.444.048/0001-48, não emprega menor de 18 (dezoito) anos em trabalho noturno, perigoso ou insalubre, nem menor de 16 (dezesesseis) anos em qualquer trabalho, salvo na condição de aprendiz, a partir dos 14 (quatorze) anos, nos termos do art. 7º, inciso XXXIII da Constituição Federal.

Blumenau, 19 de dezembro de 2022.

CPV Engenharia e Projetos LTDA - EPP
CNPJ: 33.444.048/0001-48



Matheus Cristhian de Oliveira Bieging
Sócio Administrador
CPV Engenharia e Projetos LTDA






**DECLARAÇÃO DE CONHECIMENTO E ACEITAÇÃO DA ÍNTEGRA
DO TEXTO DESTE EDITAL TP 02/2022 PMBS**

À

Comissão Permanente de Licitação

Prefeitura do Município de Bocaiúva do Sul – PR

TOMADA DE PREÇOS Nº 02/2022


RAZÃO SOCIAL DA LICITANTE: CPV Engenharia e Projetos LTDA

CNPJ(MF): 33.444.048/0001-48

Declaramos expressamente que temos conhecimento do texto referente à TOMADA DE PREÇOS nº 02/2022, presente licitação, e que concordamos, integralmente, e sem qualquer restrição, com as suas condições.

Blumenau, 19 de dezembro de 2022.

CPV Engenharia e Projetos LTDA - EPP
CNPJ: 33.444.048/0001-48



Matheus Cristhian de Oliveira Biegging
Sócio Administrador
CPV Engenharia e Projetos LTDA






**DECLARAÇÃO DE DISPONIBILIDADE DE EQUIPAMENTOS E DE
PESSOAL TP 02/2022 PMBS**

À

Comissão Permanente de Licitação

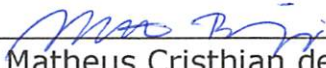
Prefeitura do Município de Bocaiúva do Sul – PR

TOMADA DE PREÇOS Nº 02/2022

Declaro, sob as penas da Lei, para fins desta licitação, que a licitante tem em disponibilidade os equipamentos, bem como a mão-de-obra, constantes das especificações técnicas, e que possibilitam a execução do serviço no prazo estabelecido no edital.

Blumenau, 19 de dezembro de 2022.

CPV Engenharia e Projetos LTDA - EPP
CNPJ: 33.444.048/0001-48



Matheus Cristhian de Oliveira Biegling
Sócio Administrador
CPV Engenharia e Projetos LTDA

CERTIDÃO FALÊNCIA, CONCORDATA E RECUPERAÇÃO JUDICIAL Nº: 1824720

À vista dos registros constantes no **sistema eproc do Primeiro Grau de Jurisdição** do Poder Judiciário de Santa Catarina, utilizando como parâmetro os dados informados pelo(a) requerente, NADA CONSTA distribuído em relação a:

NOME: CPV ENGENHARIA E PROJETOS LTDA

Raiz do CNPJ: 33.444.048

Certidão emitida às 15:56 de 21/11/2022.

OBSERVAÇÕES

- 1) Esta certidão tem validade de 60 (sessenta) dias a contar da data da emissão.
- 2) Esta certidão abrange todo o primeiro grau de jurisdição do Poder Judiciário Catarinense.
- 3) Certidão expedida em consonância com a Lei nº 11.101/2005, com a inclusão das classes extrajudiciais: 128 - Recuperação Extrajudicial e 20331 - Homologação de Recuperação Extrajudicial;
- 4) Foram considerados os normativos do CNJ;
- 5) Os dados informados são de responsabilidade do solicitante e devem ser conferidos pelo interessado e/ou destinatário;
- 6) Esta certidão abrange os processos dos Juizados Especiais e das Turmas Recursais;

ATENÇÃO: A presente certidão é válida desde que apresentada juntamente com a respectiva certidão de registros cadastrados no sistema de automação da justiça - SAJ5, disponível através do endereço <https://esaj.tjsc.jus.br/sco/abrirCadastro.do>





21/11/2022

0012839312

PODER JUDICIÁRIO
TRIBUNAL DE JUSTIÇA DO ESTADO DE SANTA CATARINA
Comarca de Blumenau

CERTIDÃO
FALÊNCIA, CONCORDATA E RECUPERAÇÃO JUDICIAL

CERTIDÃO Nº: 142063

FOLHA: 1/1

À vista dos registros cíveis constantes nos sistemas de informática do Poder Judiciário do Estado de Santa Catarina da Comarca de Blumenau, com distribuição anterior à data de 20/11/2022, verificou-se NADA CONSTAR em nome de:

CPV ENGENHARIA E PROJETOS LTDA, portador do CNPJ: 33.444.048/0001-48. *****

OBSERVAÇÕES:

- a) para a emissão desta certidão, foram considerados os normativos do Conselho Nacional de Justiça;
- b) os dados informados são de responsabilidade do solicitante e devem ser conferidos pelo interessado e/ou destinatário;
- c) a autenticidade deste documento poderá ser confirmada no endereço eletrônico <http://www.tjsc.jus.br/portal>, opção Certidões/Conferência de Certidão;
- d) para a Comarca da Capital, a pesquisa abrange os feitos em andamento do Foro Central, Eduardo Luz, Norte da Ilha, Fórum Bancário e Distrital do Continente;
- e) certidão é expedida em consonância com a Lei nº 11.101/2005, com a inclusão das classes extrajudiciais: 128 - Recuperação Extrajudicial e 20331 - Homologação de Recuperação Extrajudicial.

ATENÇÃO: A presente certidão é válida desde que apresentada juntamente com a respectiva certidão de registros cadastrados no sistema eproc, disponível através do endereço <https://certeproc1g.tjsc.jus.br>

Certifico finalmente que esta certidão é isenta de custas.

Esta certidão foi emitida pela internet e sua validade é de 60 dias.

Blumenau, segunda-feira, 21 de novembro de 2022.

PEDIDO Nº:

0012839312





SERVIÇO PÚBLICO FEDERAL
Conselho Regional de Engenharia e Agronomia de Santa Catarina

CERTIDÃO DE PESSOA JURÍDICA

Razão Social: CPV ENGENHARIA E PROJETOS LTDA

Aprovado em: 02/12/2019

CNPJ: 33.444.048/0001-48

Registro: 169442-8

Endereço: RUA VISCONDE DE MAUA, 66, SALA COMERCIAL ITROUPAVA S
89030-320 BLUMENAU SC

Número da alteração contratual: 3

Data da certificação: 03/05/2022

Capital social atual: R\$ 50.000,00 - CINQUENTA MIL REAIS

Objetivos Sociais aprovado junto ao CREA-SC: ATIVIDADES TECNICAS APROVADAS PELO CREA-SC, LIMITADAS A(S) AREA(S) DE ENGENHARIA CIVIL: SERVICOS DE ENGENHARIA; CONSTRUCAO DE EDIFICIOS; CONSTRUCAO DE REDES DE ABASTECIMENTO DE AGUA, COLETA DE ESGOTO E CONSTRUCOES CORRELATAS, EXCETO OBRAS DE IRRIGACAO; INSTALACOES DE SISTEMA DE PREVENCAO CONTRA INCENDIO; SERVICOS DE PINTURA DE EDIFICIOS EM GERAL; ADMINISTRACAO DE OBRAS; OBRAS DE ALVENARIA; SERVICOS DE TOPOGRAFIA ; SERVICOS DE DESENHO TECNICO RELACIONADOS A ENGENHARIA; ATIVIDADES TECNICAS RELACIONADAS A ENGENHARIA ; INCORPORACAO DE EMPREENDIMENTOS IMOBILIARIOS.

Responsáveis Técnicos:

Nome: JOAO FELIPE MARIANO WOELFER OLCZYK

Responsabilidade Técnica aprovada em 02/12/2019

Registro: SC S1 159566-0 Expedido pelo CREA-SC

RNP: 2517861510

Título: ENGENHEIRO CIVIL

Atribuições do Profissional: ARTIGO 7 DA LEI 5.194/66, DECRETO 23.569/33, ARTIGO 28 E ARTIGO 29 EXCETO ALÍNEA "A" COMBINADO COM O ARTIGO 7 DA RESOLUÇÃO 218/73 DO CONFEA, EXCETO "PORTOS, RIOS E CANAIS".

Nome: MARCELO LINDNER PIASKOWY

Responsabilidade Técnica aprovada em 02/12/2019

Registro: SC S1 159567-2 Expedido pelo CREA-SC

RNP: 2517861528

Título: ENGENHEIRO CIVIL

Atribuições do Profissional: ARTIGO 7 DA LEI 5.194/66, DECRETO 23.569/33, ARTIGO 28 E ARTIGO 29 EXCETO ALÍNEA "A" COMBINADO COM O ARTIGO 7 DA RESOLUÇÃO 218/73 DO CONFEA, EXCETO "PORTOS, RIOS E CANAIS".

Nome: MATHEUS CRISTHIAN DE OLIVEIRA BIEGING

Responsabilidade Técnica aprovada em 02/12/2019

Registro: SC S1 163523-1 Expedido pelo CREA-SC

RNP: 2518344780

Título: ENGENHEIRO CIVIL

Atribuições do Profissional: ARTIGO 7 DA LEI 5.194/66, DECRETO 23.569/33, ARTIGO 28 E ARTIGO 29 EXCETO ALÍNEA "A" COMBINADO COM O ARTIGO 7 DA RESOLUÇÃO 218/73 DO CONFEA, EXCETO "PORTOS, RIOS E CANAIS".

Quadro Técnico:

EMPRESA SEM VINCULOS TECNICOS

Certificamos que a pessoa jurídica, acima citada, encontra-se, registrada neste Conselho, nos termos da Lei Federal nº 5.194, de 24 de dezembro de 1966. Certificamos, ainda, face ao estabelecido nos artigos 68 e 69 da referida Lei, que a pessoa jurídica mencionada, bem como seus encarregados técnicos, não se encontram em débito com o CREA-SC. Certificamos, mais, que esta certidão não concede a firma o direito de executar quaisquer serviços técnicos sem a participação real, direta e efetiva dos encarregados técnicos acima citados, dentro das respectivas atribuições.

Emitida às 13:09:30 do dia 05/05/2022 válida até 31/03/2023.

Código de controle de certidão: 8H59-0D7A-9CHE-23A3

A autenticidade desta certidão poderá ser confirmada no site do Conselho Regional de Engenharia e Agronomia de Santa Catarina - CREA-SC (www.crea-sc.org.br)

Aprovada pela Instrução Normativa 005/01 de 13/07/2001.



CREA-SC

Conselho Regional de Engenharia e Agronomia de Santa Catarina

Rodovia Admar Gonzaga, 2125 - Itacorubi - Fone: (0xx48) 3331-2000 - Fax: (0xx48) 3331-2005
Caixa Postal 125 - CEP 88034-001 Site: www.crea-sc.org.br E-Mail: crea-sc@crea-sc.org.br

[Assinatura manuscrita]



SERVIÇO PÚBLICO FEDERAL
Conselho Regional de Engenharia e Agronomia de Santa Catarina

CERTIDÃO DE PESSOA FÍSICA

Nome: MATHEUS CRISTHIAN DE OLIVEIRA BIEGING
CPF: 090.795.209-77
Registro: SC S1 163523-1
Registro Nacional: 2518344780
Endereço: RUA GUSTAVO SALINGER 47 APTO 1003 ITOUPAVA SECA
89030-310 BLUMENAU SC

Aprovado em: 08/03/2019

Expedido pelo CREA-SC

Títulos

Título: ENGENHEIRO CIVIL

Escola: UNIVERSIDADE REGIONAL DE BLUMENAU

Data: 22/02/2019

Atribuições profissionais: ARTIGO 7 DA LEI 5.194/66, DECRETO 23.569/33, ARTIGO 28 E ARTIGO 29 EXCETO ALINEA "A" COMBINADO COM O ARTIGO 7 DA RESOLUCAO 218/73 DO CONFEA, EXCETO "PORTOS, RIOS E CANAIS".

Certificamos que o(a) profissional, acima citado(a), encontra-se devidamente registrado(a) junto a este Conselho Regional, nos termos da Lei Federal nº 5.194, de 24 de dezembro de 1966. Certificamos, ainda, que até esta data não constam pendências em seu nome relativas a taxas e emolumentos administrados por este CREA.

A certidão perderá a validade, caso ocorra qualquer modificação posterior dos elementos cadastrais nela contidos.

Emitida às **14:29:54** do dia **14/04/2022** válida até **31/03/2023**.

Código de controle de certidão: **AH3C-4E36-78HA-6526**

A autenticidade desta certidão poderá ser confirmada no site do Conselho Regional de Engenharia e Agronomia de Santa Catarina - CREA-SC (www.crea-sc.org.br).

Aprovada pela Instrução Normativa 005/01 de 13/07/2001.

CREA-SC



CREA-SC

Conselho Regional de Engenharia e Agronomia de Santa Catarina

Rodovia Admar Gonzaga, 2125 - Itacorubi - Fone: (0xx48) 3331-2000 - Fax: (0xx48) 3331-2005
Caixa Postal 125 - CEP 88034-001 Site: www.crea-sc.org.br E-Mail: crea-sc@crea-sc.org.br



SERVIÇO PÚBLICO FEDERAL
Conselho Regional de Engenharia e Agronomia de Santa Catarina

CERTIDÃO DE PESSOA FÍSICA

Nome: JOAO FELIPE MARIANO WOELFER OLCZYK

Aprovado em: 22/08/2018

CPF: 092.522.999-71

Registro: SC S1 159566-0

Expedido pelo CREA-SC

Registro Nacional: 2517861510

Endereço: RUA MARIA MULLER GIESELER 111 TORRE PERUGIA AP 903 VELHA
89040-115 BLUMENAU SC

Títulos

Título: ENGENHEIRO CIVIL

Escola: UNIVERSIDADE REGIONAL DE BLUMENAU

Data: 17/08/2018

Atribuições profissionais: ARTIGO 7 DA LEI 5.194/66, DECRETO 23.569/33, ARTIGO 28 E ARTIGO 29 EXCETO ALÍNEA "A" COMBINADO COM O ARTIGO 7 DA RESOLUÇÃO 218/73 DO CONFEA, EXCETO "PORTOS, RIOS E CANAIS".

Certificamos que o(a) profissional, acima citado(a), encontra-se devidamente registrado(a) junto a este Conselho Regional, nos termos da Lei Federal nº 5.194, de 24 de dezembro de 1966. Certificamos, ainda, que até esta data não constam pendências em seu nome relativas a taxas e emolumentos administrados por este CREA.

A certidão perderá a validade, caso ocorra qualquer modificação posterior dos elementos cadastrais nela contidos.

Emitida às **14:28:20** do dia **14/04/2022** válida até **31/03/2023**.

Código de controle de certidão: **0H4E-E76F-6FH8-9192**

A autenticidade desta certidão poderá ser confirmada no site do Conselho Regional de Engenharia e Agronomia de Santa Catarina - CREA-SC (www.crea-sc.org.br).

Aprovada pela Instrução Normativa 005/01 de 13/07/2001.

CREA-SC



CREA-SC

Conselho Regional de Engenharia e Agronomia de Santa Catarina

Rodovia Admar Gonzaga, 2125 - Itacorubi - Fone: (0xx48) 3331-2000 - Fax: (0xx48) 3331-2005

Caixa Postal 125 - CEP 88034-001 Site: www.crea-sc.org.br E-Mail: crea-sc@crea-sc.org.br



SERVIÇO PÚBLICO FEDERAL
Conselho Regional de Engenharia e Agronomia de Santa Catarina

CERTIDÃO DE PESSOA FÍSICA

Nome: MARCELO LINDNER PIASKOWY
CPF: 091.269.639-73
Registro: SC S1 159567-2
Registro Nacional: 2517861528
Endereço: RUA SIDEROPOLIS 343 AP 503 ITOUPAVA NORTE
89053-230 BLUMENAU SC

Aprovado em: 22/08/2018

Expedido pelo CREA-SC

Títulos

Título: ENGENHEIRO CIVIL

Escola: UNIVERSIDADE REGIONAL DE BLUMENAU

Data: 17/08/2018

Atribuições profissionais: ARTIGO 7 DA LEI 5.194/66, DECRETO 23.569/33, ARTIGO 28 E ARTIGO 29 EXCETO ALINEA "A" COMBINADO COM O ARTIGO 7 DA RESOLUCAO 218/73 DO CONFEA, EXCETO "PORTOS, RIOS E CANAIS".

Certificamos que o(a) profissional, acima citado(a), encontra-se devidamente registrado(a) junto a este Conselho Regional, nos termos da Lei Federal nº 5.194, de 24 de dezembro de 1966. Certificamos, ainda, que até esta data não constam pendências em seu nome relativas a taxas e emolumentos administrados por este CREA.

A certidão perderá a validade, caso ocorra qualquer modificação posterior dos elementos cadastrais nela contidos.

Emitida às **14:25:54** do dia **14/04/2022** válida até **31/03/2023**.

Código de controle de certidão: **0HBB-2E2C-71H8-C526**

A autenticidade desta certidão poderá ser confirmada no site do Conselho Regional de Engenharia e Agronomia de Santa Catarina - CREA-SC (www.crea-sc.org.br).

Aprovada pela Instrução Normativa 005/01 de 13/07/2001.

CREA-SC



CREA-SC

Conselho Regional de Engenharia e Agronomia de Santa Catarina

Rodovia Admar Gonzaga, 2125 - Itacorubi - Fone: (0xx48) 3331-2000 - Fax: (0xx48) 3331-2005
Caixa Postal 125 - CEP 88034-001 Site: www.crea-sc.org.br E-Mail: crea-sc@crea-sc.org.br



DECLARAÇÃO DE RESPONSABILIDADE TÉCNICA
TP 02/2022 PMBS

À

Comissão Permanente de Licitação
Prefeitura do Município de Bocaiúva do Sul – PR
TOMADA DE PREÇOS Nº 02/2022

Conforme o disposto no item 6.5.a do Edital em epígrafe, declaramos que os responsáveis técnicos pelos serviços, caso venhamos a vencer a referida licitação, é:

Nº CREA/SC	Nome	Especialidade	Data do Registro	Assinatura Resp. Téc.
159566-0	João Felipe Mariano Woelfer Olczyk	Levantamentos Topográficos (Eng. Civil)	22/08/2018	
159567-0	Marcelo Lindner Piaskowy	Estudos Geológicos/Geotécnicos (Eng. Civil)	22/08/2018	
163523-1	Matheus Cristhian de Oliveira Biegging	Projetos de Infraestrutura (Eng. Civil)	08/03/2019	

Declaramos, outrossim, que o(s) profissional(ais) acima relacionado(s) pertence(m) ao nosso quadro técnico de profissionais.

Blumenau, 19 de dezembro de 2022.

CPV Engenharia e Projetos LTDA - EPI
CNPJ: 33.444.048/0001-48

Matheus Cristhian de Oliveira Biegging
Sócio Administrador
CPV Engenharia e Projetos LTDA

CPV Engenharia e Projetos LTDA



Certidão de Acervo Técnico - CAT
Resolução nº 1.025, de 20 de outubro de 2009

CREA-SC

CAT COM REGISTRO DE ATESTADO.
252022145314
Atividade concluída

Conselho Regional de Engenharia e Agronomia de Santa Catarina

CERTIFICAMOS, em cumprimento ao disposto na Resolução nº 1.025, de 30 de outubro de 2009 do Confea, que consta dos assentamentos deste Conselho Regional de Engenharia e Agronomia de Santa Catarina - CREA-SC, o Acervo Técnico do(a) profissional e Anotação(ões) de Responsabilidade Técnica-ART abaixo descritos:

Profissional.: **JOAO FELIPE MARIANO WOELFER OLCZYK**

Registro.....: SC S1 159566-0

C.P.F.....: 092.522.999-71

Data Nasc....: 02/10/1995

Títulos.....: ENGENHEIRO CIVIL

DIPLOMADO EM 17/08/2018 PELO(A)

UNIVERSIDADE REGIONAL DE BLUMENAU

FLORIANOPOLIS - SC

•**ART 8353670-7**

Empresa.....: CPV ENGENHARIA E PROJETOS LTDA

Proprietário.: PREFEITURA MUNICIPAL DE PAPANDUVA

Endereço Obra: RUA TENENTE ARY RAUEN S N

Bairro.....: CENTRO

89370 - PAPANDUVA

- SC

Registrada em: 06/07/2022

Baixada em.. 30/09/2022

Período (Previsto) - Início: 20/06/2022 Término.....: 22/07/2022

Autoria: INDIVIDUAL

Tipo...: NORMAL

PROJETO

ORCAMENTO

SINALIZACAO VIARIA VERTICAL

Dimensão do Trabalho ... 8.864,34 METRO(S) QUADRADO(S)

PROJETO

DIMENSIONAMENTO

PAVIMENTACAO ASFALTICA

Dimensão do Trabalho ... 8.864,34 METRO(S) QUADRADO(S)

ORCAMENTO

ESPECIFICACAO

PAVIMENTACAO ASFALTICA

Dimensão do Trabalho ... 8.864,34 METRO(S) QUADRADO(S)

PROJETO

ORCAMENTO

SINALIZACAO HORIZONTAL

Dimensão do Trabalho ... 8.864,34 METRO(S) QUADRADO(S)

LEVANTAMENTO

PROJETO

SERVICO TOPOGRAFICO PLANIALTIMETRICO

Dimensão do Trabalho ... 8.864,34 METRO(S) QUADRADO(S)

DESENHO TECNICO

MEMORIAL DESCRITIVO

SERVICO TOPOGRAFICO PLANIALTIMETRICO

Dimensão do Trabalho ... 8.864,34 METRO(S) QUADRADO(S)

[Handwritten signature]



Certidão de Acervo Técnico - CAT
Resolução nº 1.025, de 20 de outubro de 2009

CREA-SC

CAT COM REGISTRO DE ATESTADO.
252022145314
Atividade concluída

Conselho Regional de Engenharia e Agronomia de Santa Catarina

PROJETO DE PAVIMENTAÇÃO ASFALTICA SOBRE PARALELEPIPEDOS

CERTIFICAMOS, finalmente, que se encontra vinculado à presente Certidão de Acervo Técnico - CAT, certificado conforme processo n. 72200106503, o atestado anexo expedido pelo contratante da obra/serviço, a quem cabe a responsabilidade pela veracidade e exatidão das informações nele constantes.

Certidão de Acervo Técnico n. 252022145314
06/12/2022, 10:18:58

A CAT à qual o atestado está vinculado é o documento que comprova o registro do atestado no CREA.

A CAT à qual o atestado está vinculado constituirá prova de capacidade técnico-profissional da pessoa jurídica somente se o responsável técnico indicado estiver ou venha a ser integrado ao seu quadro técnico por meio de declaração entregue no momento da habilitação ou da entrega das propostas.

A CAT é válida em todo o território nacional.

A CAT perderá a validade no caso de modificação dos dados técnicos qualitativos e quantitativos nele contidos, bem como de alteração da situação do registro da ART.

A autenticidade e a validade desta certidão deve ser confirmada no site do CREA-SC (www.crea-sc.org.br) ou no site do CONFEA (www.confea.org.br).

A falsificação deste documento constitui crime previsto no Código Penal Brasileiro, sujeitando o autor à respectiva ação penal.



Conselho Regional de Engenharia e Agronomia de Santa Catarina
Rodovia Admar Gonzaga, 2125 - Itacorubi - Florianópolis (SC), CEP: 88034-001
Telefone: (48) 3331-2000 Fax: (48) 3331-2009 E-mail: crea-sc@crea-sc.org.br



Registro realizado eletronicamente, para obter acesso ao código QR impresso na CAT vinculada ou direlamente no site: https://www.crea-sc.org.br/creanel/valcertidao_acervo.php, informando o número da Certidão de Acervo Técnico e sua data de emissão.

Registro realizado a partir do protocolo nº 72200106503
CAT nº 252022145314 de 06/12/2022, página 2 de 5

CREA-SC
Conselho Regional de Engenharia e Agronomia de Santa Catarina



[Handwritten signature]
G
44



MUNICÍPIO DE PAPANDUVA/SC
Rua Sérgio Glevinski, 134 – Centro – Papanduva/SC
CNPJ: 83.102.533/0001-01

ATESTADO TÉCNICO DE CONCLUSÃO

Atesto para os fins de comprovação da capacidade técnica, que o Engenheiro Civil, **JOÃO FELIPE MARIANO WOELFER OLCZYK** residente da Rua Maria Muller Gieseler, 111, apto 903, torre Perúgia, Velha, Blumenau, registrado no **CREA/SC sob o nº 159566-0** e no CPF sob o nº 092.522.999-71, , responsável técnico pela empresa **CPV ENGENHARIA E PROJETOS LTDA** registrada no **CREA/SC sob o nº 169442-8**, realizou para o **MUNICÍPIO DE PAPANDUVA/SC, CNPJ 83.102.533/0001-01** os seguintes serviços técnicos:

Item	Atividade Técnica	Serviço Técnico	Quantidade	Unidade
01	Projeto, Orçamento	Sinalização Viária Vertical	8.864,34	m ²
02	Projeto, Dimensionamento, Orçamento, Especificação	Pavimentação	8.864,34	m ²
03	Projeto, Orçamento	Sinalização Viária Horizontal	8.864,34	m ²
04	Levantamento, Projeto, Desenho Técnico, Memorial Descritivo	Serviço Topográfico Planialtimétrico	8.864,34	m ²

Registro realizado eletronicamente, para aferir acesse o código QR impresso na CAT vinculada ou diretamente no site: https://www.crea-sc.org.br/creanel/valcertidao_acervo.php, informando o número da Certidão de Acervo Técnico e sua data de emissão.

Registro realizado a partir do protocolo nº 72200106503 CAT nº 252022145314 de 06/12/2022, página 3 de 5



Josemar Luiz Furtado
Eng^o Civil
CREA-SC 023 942-5
Matrícula 3095

J.P.
G. V.
W.



MUNICÍPIO DE PAPANDUVA/SC
Rua Sérgio Glevinski, 134 – Centro – Papanduva/SC
CNPJ: 83.102.533/0001-01

O escopo do projeto foi definido de acordo com o traçado existente da Rua Tenente Ary Rauen, levando em consideração as feições existentes para aproveitamento máximo do traçado sem alterações significativas. Atualmente o traçado existente se apresenta em paralelepípedos, fato que objetivou a elaboração deste projeto de pavimentação asfáltica, levando em consideração as intervenções necessárias para garantia e melhoramento do tráfego na região.

O produto entregue ao Município é constituído dos seguintes volumes de projeto:

- a) Memorial Técnico Descritivo:** detalha os critérios utilizados, cálculos e metodologias utilizadas na elaboração dos estudos e projetos, além de apresentar o orçamento e cronograma físico financeiro;
- b) Volume de sinalização viária:** onde detalham-se os critérios para adoção de sinalização viária adequada a realidade do local;
- c) Volume de pavimentação e geometria:** onde se desenvolvem os detalhamentos de greides, entre outros aspectos, além das metodologias de execução. Também constam as notas técnicas e notas de serviço para acompanhamento da execução;
- d) Orçamento e cronograma:** consiste no detalhamento dos insumos e serviços necessários à execução da obra, detalhados em etapas e com a devida descrição, valor unitário, cálculo e percentual de BDI e valor total. O cronograma físico-financeiro elenca as etapas a serem executadas ao longo do tempo de acordo com o recurso predestinado ao mesmo, conferindo assim a duração total esperada da obra.


Josemar Luiz Furtado
Engº Civil
CREA-SC 023 942-9
Matrícula 3095


g &
m



MUNICÍPIO DE PAPANDUVA/SC
Rua Sérgio Glevinski, 134 – Centro – Papanduva/SC
CNPJ: 83.102.533/0001-01

Responsável Técnico:

Profissional	Título	CREA/SC	Atividade Técnica	Serviço Técnico
João Felipe Mariano Woelfer Olczyk	Engenheiro Civil	159566-0	Projeto	01, 02, 03 e 04.
			Orçamento	01, 02 e 03.
			Dimensionamento	02.
			Especificação	02.
			Levantamento	04.
			Desenho Técnico	04.
Memorial Descritivo	04.			

**Localização da Obra/Serviço: R. Tenente Ary Rauen, Centro, Papanduva /SC,
Trecho da Rua José Reva até Rua Sérgio Glevinski. Coordenadas geográficas:
-26, 408932 / -50,136978.**

Período de execução: 20/06/2022 – 22/07/2022

Blumenau, 17 de Outubro de 2022


JOSEMAR LUIZ FURTADO
FISCAL DO CONTRATO – MUNICÍPIO DE PAPANDUVA/SC
ENGENHEIRO CIVIL
CREA/SC 023942-9

Josemar Luiz Furtado
Engº Civil
CREA-SC 023 942-9
Matricula 3095

Handwritten initials
G
ce
su





Certidão de Acervo Técnico - CAT
Resolução nº 1.025, de 20 de outubro de 2009

CREA-SC

CAT COM REGISTRO DE ATESTADO.

252022145194

Atividade concluída

CERTIFICAMOS, em cumprimento ao disposto na Resolução nº 1.025, de 30 de outubro de 2009 do Confea, que consta dos assentamentos deste Conselho Regional de Engenharia e Agronomia de Santa Catarina - CREA-SC, o Acervo Técnico do(a) profissional e Anotação(ões) de Responsabilidade Técnica-ART abaixo descritos:

Profissional.: **JOAO FELIPE MARIANO WOELFER OLCZYK**

Registro.....: SC S1 159566-0

C.P.F.....: 092.522.999-71

Data Nasc....: 02/10/1995

Títulos.....: ENGENHEIRO CIVIL

DIPLOMADO EM 17/08/2018 PELO(A)

UNIVERSIDADE REGIONAL DE BLUMENAU

FLORIANOPOLIS - SC

•ART 8493441-3

Empresa.....: CPV ENGENHARIA E PROJETOS LTDA

Proprietário.: PREFEITURA MUNICIPAL DE PAPANDUVA

Endereço Obra: RUA ESMERALDINO MAIA DE OLIVEIRA S N

Bairro.....: CENTRO

89370 - PAPANDUVA - SC

Registrada em: 11/10/2022

Baixada em.. 24/11/2022

Período (Previsto) - Início: 22/08/2022 Término.....: 28/10/2022

Autoria: INDIVIDUAL

Tipo...: NORMAL

LEVANTAMENTO

PROJETO

SERVICO TOPOGRAFICO PLANIALTIMETRICO

Dimensão do Trabalho ..: 4.269,20 METRO (S) QUADRADO (S)

MEMORIAL DESCRITIVO

DESENHO TECNICO

SERVICO TOPOGRAFICO PLANIALTIMETRICO

Dimensão do Trabalho ..: 4.269,20 METRO (S) QUADRADO (S)

PROJETO

DIMENSIONAMENTO

PAVIMENTACAO ASFALTICA

Dimensão do Trabalho ..: 4.269,20 METRO (S) QUADRADO (S)

ORCAMENTO

ESPECIFICACAO

PAVIMENTACAO ASFALTICA

Dimensão do Trabalho ..: 4.269,20 METRO (S) QUADRADO (S)

PROJETO

ORCAMENTO

SINALIZACAO VIARIA HORIZONTAL

Dimensão do Trabalho ..: 4.269,20 METRO (S) QUADRADO (S)

SINALIZACAO VIARIA VERTICAL

Dimensão do Trabalho ..: 4.269,20 METRO (S) QUADRADO (S)

PROJETO

MEMORIAL DESCRITIVO

TERRAPLENAGEM



Certidão de Acervo Técnico - CAT
Resolução nº 1.025, de 20 de outubro de 2009

CREA-SC

CAT COM REGISTRO DE ATESTADO.

252022145194

Atividade concluída

Dimensão do Trabalho ... 2.738,67 METRO (S) CUBICO (S)

ORCAMENTO

TERRAPLENAGEM

Dimensão do Trabalho ... 2.738,67 METRO (S) CUBICO (S)

PROJETO

DIMENSIONAMENTO

DRENAGEM

Dimensão do Trabalho ... 4.269,20 METRO (S) QUADRADO (S)

MEMORIAL DESCRITIVO

ORCAMENTO

DRENAGEM

Dimensão do Trabalho ... 4.269,20 METRO (S) QUADRADO (S)

PROJETO

DIMENSIONAMENTO

TRACADO VIARIO

Dimensão do Trabalho ... 426,92 METRO (S)

ORCAMENTO

TRACADO VIARIO

Dimensão do Trabalho ... 426,92 METRO (S)

ELABORACAO

DESENHO GEOMETRICO

Dimensão do Trabalho ... 426,92 METRO (S)

ENSAIO

ANALISE

CONTROLE TECNOLÓGICO DE SOLO PARA OBRAS DE CONSTRUÇÃO CIVIL

Dimensão do Trabalho ... 1,00 UNIDADE(S)

ELABORACAO

CONTROLE TECNOLÓGICO DE SOLO PARA OBRAS DE CONSTRUÇÃO CIVIL

Dimensão do Trabalho ... 1,00 UNIDADE(S)

PROJETOS PARA A PAVIMENTAÇÃO DA RUA ESMEALDINO MAIA DE ALMEIDA EM
ALGUNS VEÍCULOS CHAMADA DE RUA ROGERIO MARQUES

CERTIFICAMOS, finalmente, que se encontra vinculado à presente Certidão de Acervo Técnico - CAT, certificado conforme processo n. 72200104642, o atestado anexo expedido pelo contratante da obra/serviço, a quem cabe a responsabilidade pela veracidade e exatidão das informações nele constantes.

Certidão de Acervo Técnico n. 252022145194

30/11/2022, 10:00:26

A CAT à qual o atestado está vinculado é o documento que comprova o registro do atestado no CREA.

A CAT à qual o atestado está vinculado constituirá prova de capacidade técnico-profissional da pessoa jurídica somente se o responsável técnico indicado estiver ou venha a ser integrado ao seu quadro técnico por meio de declaração entregue no momento da habilitação ou da entrega das propostas.

A CAT é válida em todo o território nacional.

A CAT perderá a validade no caso de modificação dos dados técnicos qualitativos e quantitativos nele contidos, bem como de alteração da situação do registro da ART.

A autenticidade e a validade desta certidão deve ser confirmada no site do CREA-SC (www.crea-sc.org.br) ou no site do CONFEA (www.confea.org.br).
A falsificação deste documento constitui crime previsto no Código Penal Brasileiro, sujeitando o autor à respectiva ação penal.

Certidão de Acervo Técnico n° 252022145194 emitida em 30/11/2022

Registro realizado eletronicamente, para aferir acesse o código QR impresso na CAT vinculada ou diretamente no site: https://www.crea-sc.org.br/creaanel/valcertidao_acervo.php, informando o número da Certidão de Acervo Técnico e sua data de emissão.

Registro realizado a partir do protocolo nº 72200104642
CAT nº 252022145194 de 30/11/2022, página 2 de 5





Certidão de Acervo Técnico - CAT
Resolução nº 1.025, de 20 de outubro de 2009

CREA-SC

CAT COM REGISTRO DE ATESTADO.

252022145194

Atividade concluída

Conselho Regional de Engenharia e Agronomia de Santa Catarina



Conselho Regional de Engenharia e Agronomia de Santa Catarina
Rodovia Admar Gonzaga, 2125 - Itacorubi - Florianópolis (SC), CEP: 88034-001
Telefone: (48) 3331-2000 Fax: (48) 3331-2009 E-mail: crea-sc@crea-sc.org.br



Registro realizado eletronicamente, para aferir acesso o código QR impresso na CAT vinculada ou direlamente no sítio: https://www.crea-sc.org.br/crea/validacao_acervo.php, informando o número da Certidão de Acervo Técnico e sua data de emissão.

Registro realizado a partir do protocolo nº 72200104642
CAT nº 252022145194 de 30/11/2022, página 3 de 5



[Handwritten signature]
[Handwritten initials]



MUNICÍPIO DE PAPANDUVA/SC
Rua Sérgio Glevinski, 134 – Centro – Papanduva/SC
CNPJ: 83.102.533/0001-01

ATESTADO TÉCNICO DE CONCLUSÃO

Atesto para os fins de comprovação da capacidade técnica, que o Engenheiro Civil, **JOÃO FELIPE MARIANO WOELFER OLCZYK** residente da Rua Maria Muller Gieseler, 111, apto 903, torre Perúgia, Velha, Blumenau, registrado no **CREA/SC sob o nº 159566-0** e no CPF sob o nº 092.522.999-71, responsável técnico pela empresa **CPV ENGENHARIA E PROJETOS LTDA** registrada no **CREA/SC sob o nº 169442-8**, realizou para o **MUNICÍPIO DE PAPANDUVA/SC, CNPJ 83.102.533/0001-01** os seguintes serviços técnicos:

Item	Atividade Técnica	Serviço Técnico	Quantidade	Unidade
01	Levantamento, Projeto, Memorial Descritivo e Desenho Técnico	Serviço Topográfico Planialtimétrico	4.269,20	m ²
02	Projeto, Dimensionamento, Orçamento e Especificação	Pavimentação Asfáltica	4.269,20	m ²
03	Projeto e Orçamento	Sinalização Viária Horizontal	4.269,20	m ²
04	Projeto e Orçamento	Sinalização Viária Vertical	4.269,20	m ²
05	Projeto, Memorial Descritivo e Orçamento	Terraplenagem	2.738,67	m ³
06	Projeto, Dimensionamento, Memorial Descritivo	Drenagem	4.269,20	m ²
07	Projeto, Dimensionamento e Orçamento	Traçado Viário	426,92	m
08	Elaboração	Desenho Geométrico	426,92	m
09	Ensaio, Análise e Elaboração	Controle Tecnológico de Solo para Obras de Construção Civil	1,00	un

Registro realizado eletronicamente, para aferir acesso o código QR impresso na CAT vinculada ou diretamente no site: https://www.crea-sc.org.br/creaet/valcredidao_acervo.php, informando o número da Certidão de Acervo Técnico e sua data de emissão.

Registro realizado a partir do protocolo nº 72200104642 CAT nº 252022145194 de 30/11/2022, página 4 de 5



Josemar Luiz Furtado
Engº Civil
CREA-SC 023 942-9
Matrícula 3095

J.F.
g
ce
me



MUNICÍPIO DE PAPANDUVA/SC
Rua Sérgio Glevinski, 134 – Centro – Papanduva/SC
CNPJ: 83.102.533/0001-01

O escopo do projeto foi definido de acordo com o traçado existente da Rua Esmeraldino Maia de Oliveira, levando em consideração as feições existentes para aproveitamento máximo do traçado sem alterações significativas. Atualmente o traçado existente se apresenta em leito natural, fato que objetivou a elaboração deste projeto de pavimentação asfáltica, levando em consideração as intervenções necessárias para garantia e melhoramento do tráfego na região.

O produto entregue ao Município é constituído dos seguintes volumes de projeto:

- a) **Memorial Técnico Descritivo:** detalha os critérios utilizados, cálculos e metodologias utilizadas na elaboração dos estudos e projetos, além de apresentar o orçamento e cronograma físico financeiro;
- b) **Volume de sinalização viária:** onde detalham-se os critérios para adoção de sinalização viária adequada a realidade do local;
- c) **Volume de pavimentação e geometria:** onde se desenvolvem os detalhamentos de greides, entre outros aspectos, além das metodologias de execução. Também constam as notas técnicas e notas de serviço para acompanhamento da execução;
- d) **Orçamento e cronograma:** consiste no detalhamento dos insumos e serviços necessários à execução da obra, detalhados em etapas e com a devida descrição, valor unitário, cálculo e percentual de BDI e valor total. O cronograma físico-financeiro elenca as etapas a serem executadas ao longo do tempo de acordo com o recurso predestinado ao mesmo, conferindo assim a duração total esperada da obra.

Localização da Obra/Serviço: R. Esmeraldino Maia de Oliveira, Centro, Papanduva /SC, entre R. Tenente Ary Rauen e Jacob Schadeck.

Período de execução: 22/08/2022 – 28/10/2022

Blumenau, 17 de novembro de 2022


JOSEMAR LUIZ FURTADO
FISCAL DO CONTRATO – MUNICÍPIO DE PAPANDUVA/SC
ENGENHEIRO CIVIL
CREA/SC 023942-9

Josemar Luiz Furtado
Engº Civil
CREA-SC 023 942
Matrícula 3095

g
u
m



Certidão de Acervo Técnico - CAT
Resolução nº 1.025, de 20 de outubro de 2009
Conselho Regional de Engenharia e Agronomia de Santa Catarina

CREA-SC

CAT COM REGISTRO DE ATESTADO.
252022145192
Atividade concluída

CERTIFICAMOS, em cumprimento ao disposto na Resolução nº 1.025, de 30 de outubro de 2009 do Confea, que consta dos assentamentos deste Conselho Regional de Engenharia e Agronomia de Santa Catarina - CREA-SC, o Acervo Técnico do(a) profissional e Anotação(ões) de Responsabilidade Técnica-ART abaixo descritos:

Profissional.: **JOAO FELIPE MARIANO WOELFER OLCZYK**

Registro.....: SC S1 159566-0

C.P.F.....: 092.522.999-71

Data Nasc....: 02/10/1995

Títulos.....: ENGENHEIRO CIVIL

DIPLOMADO EM 17/08/2018 PELO(A)

UNIVERSIDADE REGIONAL DE BLUMENAU

FLORIANOPOLIS - SC

•**ART 8479356-7**

Empresa.....: CPV ENGENHARIA E PROJETOS LTDA

Proprietário.: PREFEITURA MUNICIPAL DE PAPANDUVA

Endereço Obra: RUA VEREADOR VITOR CACHORROSKI S N

Bairro.....: CENTRO

89370 - PAPANDUVA - SC

Registrada em: 30/09/2022 Baixada em.. 24/11/2022

Período (Previsto) - Início: 04/08/2022 Término.....: 10/10/2022

Autoria: INDIVIDUAL

Tipo...: NORMAL

LEVANTAMENTO

MEMORIAL DESCRITIVO

SERVICO TOPOGRAFICO PLANIALTIMETRICO

Dimensão do Trabalho ..: 3.328,60 METRO(S) QUADRADO(S)

DESENHO TECNICO

PROJETO

SERVICO TOPOGRAFICO PLANIALTIMETRICO

Dimensão do Trabalho ..: 3.328,60 METRO(S) QUADRADO(S)

PROJETO

DIMENSIONAMENTO

PAVIMENTACAO ASFALTICA

Dimensão do Trabalho ..: 3.328,60 METRO(S) QUADRADO(S)

ORCAMENTO

ESPECIFICACAO

PAVIMENTACAO ASFALTICA

Dimensão do Trabalho ..: 3.328,60 METRO(S) QUADRADO(S)

PROJETO

ORCAMENTO

SINALIZACAO VIARIA HORIZONTAL

Dimensão do Trabalho ..: 3.328,60 METRO(S) QUADRADO(S)

SINALIZACAO VIARIA VERTICAL

Dimensão do Trabalho ..: 3.328,60 METRO(S) QUADRADO(S)

PROJETO

MEMORIAL DESCRITIVO

TERRAPLENAGEM



Certidão de Acervo Técnico - CAT
Resolução nº 1.025, de 20 de outubro de 2009
Conselho Regional de Engenharia e Agronomia de Santa Catarina

CREA-SC

CAT COM REGISTRO DE ATESTADO.
252022145192
Atividade concluída

Dimensão do Trabalho ... 2.194,29 METRO(S) CUBICO(S)
ORCAMENTO
TERRAPLENAGEM
Dimensão do Trabalho ... 2.194,29 METRO(S) CUBICO(S)
PROJETO
MEMORIAL DESCRITIVO
DRENAGEM
Dimensão do Trabalho ... 3.328,60 METRO(S) QUADRADO(S)
DIMENSIONAMENTO
ORCAMENTO
DRENAGEM
Dimensão do Trabalho ... 3.328,60 METRO(S) QUADRADO(S)
PROJETO
DIMENSIONAMENTO
TRACADO VIARIO
Dimensão do Trabalho ... 332,86 METRO(S)
ORCAMENTO
TRACADO VIARIO
Dimensão do Trabalho ... 332,86 METRO(S)
ELABORACAO
DESENHO GEOMETRICO
Dimensão do Trabalho ... 332,86 METRO(S)
ENSAIO
ANALISE
CONTROLE TECNOLOGICO DE SOLO PARA OBRAS DE CONSTRUCAO CIVIL
Dimensão do Trabalho ... 1,00 UNIDADE(S)
ELABORACAO
CONTROLE TECNOLOGICO DE SOLO PARA OBRAS DE CONSTRUCAO CIVIL
Dimensão do Trabalho ... 1,00 UNIDADE(S)
SERVICO REALIZADO NAS RUAS VEREADOR VITOR CACHORROSKI RUA CAPITAO ESTEVAO FURTADO E RUA SIMEAO ALVES DE ALMEIDA

Informações complementares:

O Atestado está registrado apenas para as atividades técnicas e quantidades constantes na(s) ART(s) acima certificada(s), desenvolvidas de acordo com as atribuições do(a) profissional na área de Engenharia Civil.

CERTIFICAMOS, finalmente, que se encontra vinculado à presente Certidão de Acervo Técnico - CAT, certificado conforme processo n. 72200104659, o atestado anexo expedido pelo contratante da obra/serviço, a quem cabe a responsabilidade pela veracidade e exatidão das informações nele constantes.

Certidão de Acervo Técnico n. 252022145192
30/11/2022,09:48:19

Certidão de Acervo Técnico n° 252022145192 emitida em 30/11/2022

Registro realizado eletronicamente, para aferir acesse o código QR impresso na CAT vinculada ou direcionamento no site: https://www.crea-sc.org.br/creant/valcertidao_acervo.php, informando o número da Certidão de Acervo Técnico e sua data de emissão.

Registro realizado a partir do protocolo nº 72200104659 CAT nº 252022145192 de 30/11/2022, página 2 de 6





Certidão de Acervo Técnico - CAT
Resolução nº 1.025, de 20 de outubro de 2009

CREA-SC

CAT COM REGISTRO DE ATESTADO.

252022145192

Atividade concluída

Conselho Regional de Engenharia e Agronomia de Santa Catarina

A CAT à qual o atestado está vinculado é o documento que comprova o registro do atestado no CREA.

A CAT à qual o atestado está vinculado constituirá prova de capacidade técnico-profissional da pessoa jurídica somente se o responsável técnico indicado estiver ou venha a ser integrado ao seu quadro técnico por meio de declaração entregue no momento da habilitação ou da entrega das propostas.

A CAT é válida em todo o território nacional.

A CAT perderá a validade no caso de modificação dos dados técnicos qualitativos e quantitativos nele contidos, bem como de alteração da situação do registro da ART.

A autenticidade e a validade desta certidão deve ser confirmada no site do CREA-SC (www.crea-sc.org.br) ou no site do CONFEA (www.confea.org.br).

A falsificação deste documento constitui crime previsto no Código Penal Brasileiro, sujeitando o autor à respectiva ação penal.



Conselho Regional de Engenharia e Agronomia de Santa Catarina
Rodovia Admar Gonzaga, 2125 - Itacorubi - Florianópolis (SC), CEP: 88034-001
Telefone: (48) 3331-2000 Fax: (48) 3331-2009 E-mail: crea-sc@crea-sc.org.br



Registro realizado eletronicamente, para aferir acesse o código QR impresso na CAT vinculada ou direlamente no sítio: https://www.crea-sc.org.br/creanel/valcertidao_acervo.php, informando o número da Certidão de Acervo Técnico e sua data de emissão.

Registro realizado a partir do protocolo nº 72200104659
CAT nº 252022145192 de 30/11/2022, página 3 de 6

CREA-SC
Conselho Regional de Engenharia e Agronomia de Santa Catarina



[Handwritten signature]
G. de M.



MUNICÍPIO DE PAPANDUVA/SC
Rua Sérgio Glevinski, 134 – Centro – Papanduva/SC
CNPJ: 83.102.533/0001-01

ATESTADO TÉCNICO DE CONCLUSÃO

Atesto para os fins de comprovação da capacidade técnica, que o Engenheiro Civil, **JOÃO FELIPE MARIANO WOELFER OLCZYK** residente da Rua Maria Muller Gieseler, 111, apto 903, torre Perúgia, Velha, Blumenau, registrado no **CREA/SC sob o nº 159566-0** e no CPF sob o nº 092.522.999-71, responsável técnico pela empresa **CPV ENGENHARIA E PROJETOS LTDA** registrada no **CREA/SC sob o nº 169442-8**, realizou para o **MUNICÍPIO DE PAPANDUVA/SC, CNPJ 83.102.533/0001-01** os seguintes serviços técnicos:

Item	Atividade Técnica	Serviço Técnico	Quantidade	Unidade
01	Levantamento, Memorial Descritivo, Desenho Técnico e Projetos	Serviço Topográfico Planialtimétrico	3.328,60	m ²
02	Projeto, Dimensionamento, Orçamento e Especificação	Pavimentação Asfáltica	3.328,60	m ²
03	Projeto e Orçamento	Sinalização Viária Horizontal	3.328,60	m ²
04	Projeto e Orçamento	Sinalização Viária Vertical	3.328,60	m ²
05	Projeto, Memorial Descritivo e Orçamento	Terraplenagem	2.194,29	m ³
06	Projeto, Memorial Descritivo, Dimensionamento e Orçamento	Drenagem	3.328,60	m ²
07	Projeto, Dimensionamento e Orçamento	Traçado Viário	332,86	m
08	Elaboração	Desenho Geométrico	332,86	m
09	Ensaio, Análise e Elaboração	Controle Tecnológico de Solo para Obras de Construção Civil	1,00	un

Registro realizado eletronicamente, para aferir acesso o código QR impresso na CAT vinculada ou direcionamento no site: https://www.crea-sc.org.br/creant/valecorridao_acervo.php, informando o número da Certidão de Aferimento Técnico e sua data de emissão.

Registro realizado a partir do protocolo nº 72200104659 CAT nº 252022145192 de 30/11/2022, página 4 de 6



Josemar Luiz Furtado
Engº Civil
CREA-SC 023 942-9
Matrícula 3095

JF
ve
me



MUNICÍPIO DE PAPANDUVA/SC
Rua Sérgio Glevinski, 134 – Centro – Papanduva/SC
CNPJ: 83.102.533/0001-01

Responsável Técnico:

Profissional	Título	CREA/SC	Atividade Técnica	Serviço Técnico
João Felipe Mariano Woelfer Olczyk	Engenheiro Civil	159566-0	Projeto	01, 02, 03 e 04.
			Orçamento	01, 02 e 03.
			Dimensionamento	02.
			Especificação	02.
			Levantamento	04.
			Desenho Técnico	04.
Memorial Descritivo	04.			

**Localização da Obra/Serviço: R. Tenente Ary Rauen, Centro, Papanduva /SC,
Trecho da Rua José Reva até Rua Sérgio Glevinski. Coordenadas geográficas:
-26, 408932 / -50,136978.**

Período de execução: 20/06/2022 – 22/07/2022

Blumenau, 17 de Outubro de 2022


JOSEMAR LUIZ FURTADO
FISCAL DO CONTRATO – MUNICÍPIO DE PAPANDUVA/SC
ENGENHEIRO CIVIL
CREA/SC 023942-9

Josemar Luiz Furtado
Eng.º Civil
CREA-SC 023.942-9
Matrícula 3095







MUNICÍPIO DE PAPANDUVA/SC
Rua Sérgio Glevinski, 134 – Centro – Papanduva/SC
CNPJ: 83.102.533/0001-01

O escopo do projeto foi definido de acordo com o traçado existente da Rua Vereador Vitor Cachorroski levando em consideração as feições existentes para aproveitamento máximo do traçado sem alterações significativas. Atualmente o traçado existente se apresenta em leito natural, fato que objetivou a elaboração deste projeto de pavimentação asfáltica, levando em consideração as intervenções necessárias para garantia e melhoramento do tráfego na região.

O produto entregue ao Município é constituído dos seguintes volumes de projeto:

- a) Memorial Técnico Descritivo:** detalha os critérios utilizados, cálculos e metodologias utilizadas na elaboração dos estudos e projetos, além de apresentar o orçamento e cronograma físico financeiro;
- b) Volume de sinalização viária:** onde detalham-se os critérios para adoção de sinalização viária adequada a realidade do local;
- c) Volume de pavimentação e geometria:** onde se desenvolvem os detalhamentos de greides, entre outros aspectos, além das metodologias de execução. Também constam as notas técnicas e notas de serviço para acompanhamento da execução;
- d) Orçamento e cronograma:** consiste no detalhamento dos insumos e serviços necessários à execução da obra, detalhados em etapas e com a devida descrição, valor unitário, cálculo e percentual de BDI e valor total. O cronograma físico-financeiro elenca as etapas a serem executadas ao longo do tempo de acordo com o recurso predestinado ao mesmo, conferindo assim a duração total esperada da obra.

Localização da Obra/Serviço: R. Vereador Vitor Cachorroski, Centro, Papanduva/SC.


Período de execução: 04/08/2022 – 10/10/2022

Blumenau, 17 de novembro de 2022



JOSEMAR LUIZ FURTADO
FISCAL DO CONTRATO – MUNICÍPIO DE PAPANDUVA/SC
ENGENHEIRO CIVIL
CREA/SC 023942-9

Josemar Luiz Furtado
Eng.º Civil
CREA-SC 023.942-9
Matrícula 3095





Certidão de Acervo Técnico - CAT
Resolução nº 1.025, de 20 de outubro de 2009

CREA-SC

CAT COM REGISTRO DE ATESTADO.
252022137031
Atividade concluída

Conselho Regional de Engenharia e Agronomia de Santa Catarina

CERTIFICAMOS, em cumprimento ao disposto na Resolução nº 1.025, de 30 de outubro de 2009 do Confea, que consta dos assentamentos deste Conselho Regional de Engenharia e Agronomia de Santa Catarina - CREA-SC, o Acervo Técnico do(a) profissional e Anotação(ões) de Responsabilidade Técnica-ART abaixo descritos:

Profissional.: **MATHEUS CRISTHIAN DE OLIVEIRA BIEGING**

Registro.....: SC S1 163523-1

C.P.F.....: 090.795.209-77

Data Nasc....: 21/08/1995

Títulos.....: ENGENHEIRO CIVIL

DIPLOMADO EM 22/02/2019 PELO(A)

UNIVERSIDADE REGIONAL DE BLUMENAU

BLUMENAU - SC

•**ART 8133231-7**

Empresa.....: CPV ENGENHARIA E PROJETOS LTDA

Proprietário.: MUNICIPIO DE TIJUCAS

Endereço Obra: ESTRADA GERAL DA TERRA NOVA S N

Bairro.....: TERRA NOVA

88200 - TIJUCAS - SC

Registrada em: 31/01/2022 Baixada em.. 08/02/2022

Período (Previsto) - Início: 01/12/2021 Término.....: 08/02/2022

Autoria: EQUIPE VINCULADA A ART: 8133230-9

Profissional: 159566-0 JOAO FELIPE MARIANO WOELFER OLCZYK

Tipo...: NORMAL

LEVANTAMENTO

PROJETO

SERVICO TOPOGRAFICO PLANIALTIMETRICO

Dimensão do Trabalho ... 642,23 METRO(S) QUADRADO(S)

PROJETO

MEMORIAL DESCRITIVO

PONTE EM CONCRETO

Dimensão do Trabalho ... 112,50 METRO(S) QUADRADO(S)

ORCAMENTO

PONTE EM CONCRETO

Dimensão do Trabalho ... 112,50 METRO(S) QUADRADO(S)

PROJETO

ORCAMENTO

ESTRUTURA DE CONCRETO ARMADO

Dimensão do Trabalho ... 2,00 UNIDADE(S)

PROJETO

MEMORIAL DESCRITIVO

TERRAPLENAGEM

Dimensão do Trabalho ... 487,15 METRO(S) CUBICO(S)

ORCAMENTO

TERRAPLENAGEM

Dimensão do Trabalho ... 487,15 METRO(S) CUBICO(S)

[Handwritten signature]
G. ca
me





Certidão de Acervo Técnico - CAT
Resolução nº 1.025, de 20 de outubro de 2009

CREA-SC

CAT COM REGISTRO DE ATESTADO.
252022137031
Atividade concluída

Conselho Regional de Engenharia e Agronomia de Santa Catarina

TRANSPOSICAO

PROJETO E ESTUDOS DE DUAS CABECEIRAS PARA RECEBIMENTO DE KIT

Informações complementares:

O Atestado está registrado apenas para as atividades técnicas e quantidades constantes na(s) ART(s) acima certificada(s), desenvolvidas de acordo com as atribuições do(a) profissional na área de Engenharia Civil.

CERTIFICAMOS, finalmente, que se encontra vinculado à presente Certidão de Acervo Técnico - CAT, certificado conforme processo n. 72200012195, o atestado anexo expedido pelo contratante da obra/serviço, a quem cabe a responsabilidade pela veracidade e exatidão das informações nele constantes.

Certidão de Acervo Técnico n. 252022137031
16/02/2022, 11:18:42

A CAT à qual o atestado está vinculado é o documento que comprova o registro do atestado no CREA.

A CAT à qual o atestado está vinculado constituirá prova de capacidade técnico-profissional da pessoa jurídica somente se o responsável técnico indicado estiver ou venha a ser integrado ao seu quadro técnico por meio de declaração entregue no momento da habilitação ou da entrega das propostas.

A CAT é válida em todo o território nacional.

A CAT perderá a validade no caso de modificação dos dados técnicos qualitativos e quantitativos nele contidos, bem como de alteração da situação do registro da ART.

A autenticidade e a validade desta certidão deve ser confirmada no site do CREA-SC (www.crea-sc.org.br) ou no site do CONFEA (www.confea.org.br).

A falsificação deste documento constitui crime previsto no Código Penal Brasileiro, sujeitando o autor à respectiva ação penal.



Conselho Regional de Engenharia e Agronomia de Santa Catarina
Rodovia Admar Gonzaga, 2125 - Itacorubi - Florianópolis (SC), CEP: 88034-001
Telefone: (48) 3331-2000 Fax: (48) 3331-2009 E-mail: crea-sc@crea-sc.org.br



Registro realizado eletronicamente, para aferir acesso o código QR impresso na CAT vinculada ou direcionamento no site: https://www.crea-sc.org.br/creaem/validacao_acervo.php, informando o número da Certidão de Acervo Técnico e sua data de emissão.

Registro realizado a partir do protocolo nº 72200012195
CAT nº 252022137031 de 16/02/2022, página 2 de 4



Handwritten signature and initials in blue ink.



MUNICÍPIO DE TIJUCAS/SC
Rua Coronel Buchelle, 01 – Centro – Tijucas/SC
CNPJ: 82.577.636/0001-65

ATESTADO TÉCNICO DE CONCLUSÃO

Atesto para os fins de comprovação da capacidade técnica, que os Engenheiros Civis **MARCELO LINDNER PIASKOWY** residente da Rua Siderópolis, 343, Itoupava Norte, Blumenau/SC, registrado no **CREA/SC sob o nº 159567-2**, e no CPF sob o nº 091.269.639-73, **JOÃO FELIPE MARIANO WOELFER OLCZYK** residente da Rua Maria Muller Gieseler, 111, apto 903, torre Perúgia, registrado no **CREA/SC sob o nº 159566-0** e no CPF sob o nº 092.522.999-71, **MATHEUS CRISTHIAN DE OLIVEIRA BIEGING**, registrado no **CREA/SC sob o nº 163523-1**, e no CPF sob o nº 090.795.209-77, responsáveis técnicos pela empresa **CPV ENGENHARIA E PROJETOS LTDA** registrada no **CREA/SC sob o nº 169442-8**, realizaram para o **MUNICÍPIO DE TIJUCAS** os seguintes serviços técnicos:

Item	Atividade Técnica	Serviço Técnico	Quantidade	Unidade
01	Coordenação, Levantamento, Projeto.	Serviço Topográfico Planialtimétrico	642,23	m ²
02	Coordenação, Projeto, Memorial Descritivo e Orçamento	Terraplenagem	487,15	m ³
03	Coordenação, Projeto e Orçamento	Estrutura de Concreto Armado	2,00	un
04	Coordenação, Projeto, Memorial Descritivo e Orçamento	Ponte em Concreto	112,50	m ²

O escopo de projeto definido para elaboração foi resultante da situação emergencial em que se encontravam as cabeceiras da ponte da localidade da Terra Nova. Tendo em vista a necessidade de intervenção iminente, procedeu-se ao levantamento do local para posterior projeto das cabeceiras da ponte, para recebimento do kit transposição. O conjunto todo (ponte) foi analisado de maneira que se leve em consideração toda a intervenção na área, principalmente no tocante da terraplenagem do local. Através da proposição de intervenções para readequação dessa travessia, obtivemos resultados satisfatórios, sempre em conjunto com a municipalidade.

O produto entregue ao Município é constituído dos seguintes volumes de projeto:





- a) **Memorial Técnico Descritivo:** detalha os critérios utilizados, cálculos e metodologias utilizadas na elaboração dos estudos e projetos, além de apresentar o orçamento e cronograma físico financeiro;
- b) **Projeto estrutural das cabeceiras:** onde detalha-se os elementos necessários a constituição, montagem e concretagem das cabeceiras para recebimento do kit transposição;
- c) **Volume de terraplenagem:** onde apresentam-se os detalhamentos das seções típicas de terraplenagem a serem aplicadas durante a execução dos serviços, bem como notas técnicas e notas de serviço.

Responsáveis Técnicos:

Profissional	Atividade Técnica	Serviço Técnico
João Felipe Mariano Woelfer Olczyk	Coordenação	01 a 04
Marcelo Lindner	Levantamento, Projeto, Memorial Descritivo e Orçamento	01 a 04
Matheus Cristhian de Oliveira Biegging	Levantamento, Projeto, Memorial Descritivo e Orçamento	01 a 04

Localização da Obra/Serviço (coordenadas): -27.203245/-48.720006


Período de execução: 01/12/2021 a 08/02/2022

Blumenau, 11 de fevereiro de 2022



JORDAN CAMPOS LAUS
ENGENHEIRO CIVIL
CREA/SC 132565-9

Contratante
MUNICÍPIO DE TIJUCAS/SC
CNPJ: 82.577.636/0001-65





Certidão de Acervo Técnico - CAT
Resolução nº 1.025, de 20 de outubro de 2009

CREA-SC

CAT COM REGISTRO DE ATESTADO.
252022137041
Atividade concluída

Conselho Regional de Engenharia e Agronomia de Santa Catarina

CERTIFICAMOS, em cumprimento ao disposto na Resolução nº 1.025, de 30 de outubro de 2009 do Confea, que consta dos assentamentos deste Conselho Regional de Engenharia e Agronomia de Santa Catarina - CREA-SC, o Acervo Técnico do(a) profissional e Anotação(ões) de Responsabilidade Técnica-ART abaixo descritos:

Profissional.: **MARCELO LINDNER PIASKOWY**

Registro.....: SC S1 159567-2

C.P.F.....: 091.269.639-73

Data Nasc....: 15/04/1993

Títulos.....: ENGENHEIRO CIVIL

DIPLOMADO EM 17/08/2018 PELO(A)

UNIVERSIDADE REGIONAL DE BLUMENAU

BLUMENAU

- SC

•**ART 8133232-5**

Empresa.....: CPV ENGENHARIA E PROJETOS LTDA

Proprietário.: MUNICIPIO DE TIJUCAS

Endereço Obra: ESTRADA GERAL DA TERRA NOVA S N

Bairro.....: TERRA NOVA

88200 - TIJUCAS

- SC

Registrada em: 31/01/2022

Baixada em.. 08/02/2022

Período (Previsto) - Início: 01/12/2021 Término.....: 08/02/2022

Autoria: EQUIPE VINCULADA A ART: 8133230-9

Profissional: 159566-0 JOAO FELIPE MARIANO WOELFER OLCZYK

Tipo...: NORMAL

LEVANTAMENTO

PROJETO

SERVICO TOPOGRAFICO PLANIALTIMETRICO

Dimensão do Trabalho ...: 642,23 METRO(S) QUADRADO(S)

PROJETO

MEMORIAL DESCRITIVO

TERRAPLENAGEM

Dimensão do Trabalho ...: 487,15 METRO(S) CUBICO(S)

ORCAMENTO

TERRAPLENAGEM

Dimensão do Trabalho ...: 487,15 METRO(S) CUBICO(S)

PROJETO

ORCAMENTO

ESTRUTURA DE CONCRETO ARMADO

Dimensão do Trabalho ...: 2,00 UNIDADE(S)

PROJETO

MEMORIAL DESCRITIVO

PONTE EM CONCRETO

Dimensão do Trabalho ...: 112,50 METRO(S) QUADRADO(S)

ORCAMENTO

PONTE EM CONCRETO

Dimensão do Trabalho ...: 112,50 METRO(S) QUADRADO(S)

Registro realizado eletronicamente, para afeirar acesso e código QR impresso na CAT vinculada ou direcionamento no site: https://www.crea-sc.org.br/creantel/validacao_acervo.php, informando o número da Certidão de Acervo Técnico e sua data de emissão.

Registro realizado a partir do protocolo nº 72200012275 CAT nº 252022137041 de 16/02/2022, página 1 de 4

CREA-SC
Conselho Regional de Engenharia e Agronomia de Santa Catarina





Certidão de Acervo Técnico - CAT
Resolução nº 1.025, de 20 de outubro de 2009

CREA-SC

CAT COM REGISTRO DE ATESTADO.
252022137041
Atividade concluída

Conselho Regional de Engenharia e Agronomia de Santa Catarina

PROJETO E ESTUDOS DE DUAS CABECEIRAS PARA RECEBIMENTO DE KIT
TRANSPOSIÇÃO

Informações complementares:

O Atestado está registrado apenas para as atividades técnicas e quantidades constantes na(s) ART(s) acima certificada(s), desenvolvidas de acordo com as atribuições do(a) profissional na área de Engenharia Civil.

CERTIFICAMOS, finalmente, que se encontra vinculado à presente Certidão de Acervo Técnico - CAT, certificado conforme processo n. 72200012275, o atestado anexo expedido pelo contratante da obra/serviço, a quem cabe a responsabilidade pela veracidade e exatidão das informações nele constantes.

Certidão de Acervo Técnico n. 252022137041

16/02/2022, 13:10:18

A CAT à qual o atestado está vinculado é o documento que comprova o registro do atestado no CREA.

A CAT à qual o atestado está vinculado constituirá prova de capacidade técnico-profissional da pessoa jurídica somente se o responsável técnico indicado estiver ou venha a ser integrado ao seu quadro técnico por meio de declaração entregue no momento da habilitação ou da entrega das propostas.

A CAT é válida em todo o território nacional.

A CAT perderá a validade no caso de modificação dos dados técnicos qualitativos e quantitativos nele contidos, bem como de alteração da situação do registro da ART.

A autenticidade e a validade desta certidão deve ser confirmada no site do CREA-SC (www.crea-sc.org.br) ou no site do CONFEA (www.confea.org.br).

A falsificação deste documento constitui crime previsto no Código Penal Brasileiro, sujeitando o autor à respectiva ação penal.



Conselho Regional de Engenharia e Agronomia de Santa Catarina
Rodovia Admar Gonzaga, 2125 - Itacorubi - Florianópolis (SC), CEP: 88034-001
Telefone: (48) 3331-2000 Fax: (48) 3331-2009 E-mail: crea-sc@crea-sc.org.br



Registro realizado eletronicamente, para afixar acesso o código QR impresso na CAT vinculada ou direcionamento no site: https://www.crea-sc.org.br/creanci/valcertidao_acervo.php, informando o número da Certidão de Acervo Técnico e sua data de emissão.

Registro realizado a partir do protocolo nº 72200012275
CAT nº 252022137041 de 16/02/2022, página 2 de 4

CREA-SC
Conselho Regional de Engenharia e Agronomia de Santa Catarina



[Handwritten signature]

Certidão de Acervo Técnico nº 252022137041 emitida em 16/02/2022



MUNICÍPIO DE TIJUCAS/SC
Rua Coronel Buchelle, 01 – Centro – Tijucas/SC
CNPJ: 82.577.636/0001-65

ATESTADO TÉCNICO DE CONCLUSÃO

Atesto para os fins de comprovação da capacidade técnica, que os Engenheiros Civis **MARCELO LINDNER PIASKOWY** residente da Rua Siderópolis, 343, Itoupava Norte, Blumenau/SC, registrado no **CREA/SC sob o nº 159567-2**, e no CPF sob o nº 091.269.639-73, **JOÃO FELIPE MARIANO WOELFER OLCZYK** residente da Rua Maria Muller Gieseler, 111, apto 903, torre Perúgia, registrado no **CREA/SC sob o nº 159566-0** e no CPF sob o nº 092.522.999-71, **MATHEUS CRISTHIAN DE OLIVEIRA BIEGING**, registrado no **CREA/SC sob o nº 163523-1**, e no CPF sob o nº 090.795.209-77, responsáveis técnicos pela empresa **CPV ENGENHARIA E PROJETOS LTDA** registrada no **CREA/SC sob o nº 169442-8**, realizaram para o **MUNICÍPIO DE TIJUCAS** os seguintes serviços técnicos:

Item	Atividade Técnica	Serviço Técnico	Quantidade	Unidade
01	Coordenação, Levantamento, Projeto.	Serviço Topográfico Planialtimétrico	642,23	m ²
02	Coordenação, Projeto, Memorial Descritivo e Orçamento	Terraplenagem	487,15	m ³
03	Coordenação, Projeto e Orçamento	Estrutura de Concreto Armado	2,00	un
04	Coordenação, Projeto, Memorial Descritivo e Orçamento	Ponte em Concreto	112,50	m ²

O escopo de projeto definido para elaboração foi resultante da situação emergencial em que se encontravam as cabeceiras da ponte da localidade da Terra Nova. Tendo em vista a necessidade de intervenção iminente, procedeu-se ao levantamento do local para posterior projeto das cabeceiras da ponte, para recebimento do kit transposição. O conjunto todo (ponte) foi analisado de maneira que se leve em consideração toda a intervenção na área, principalmente no tocante da terraplenagem do local. Através da proposição de intervenções para readequação dessa travessia, obtivemos resultados satisfatórios, sempre em conjunto com a municipalidade.

O produto entregue ao Município é constituído dos seguintes volumes de projeto:

Registro realizado eletronicamente, para afeirar acesso o código QR impresso na CAT vinculada ou diretamente no site: https://www.crea-sc.org.br/crea/validar_codigo_catervv.php, informando o número da Certidão de Aferimento Técnico e sua data de emissão.

Registro realizado a partir do protocolo nº 72200012275 CAT nº 252022137041 de 16/02/2022, página 3 de 4



[Handwritten signature]
[Handwritten initials]



- a) **Memorial Técnico Descritivo:** detalha os critérios utilizados, cálculos e metodologias utilizadas na elaboração dos estudos e projetos, além de apresentar o orçamento e cronograma físico financeiro;
- b) **Projeto estrutural das cabeceiras:** onde detalha-se os elementos necessários a constituição, montagem e concretagem das cabeceiras para recebimento do kit transposição;
- c) **Volume de terraplenagem:** onde apresentam-se os detalhamentos das seções típicas de terraplenagem a serem aplicadas durante a execução dos serviços, bem como notas técnicas e notas de serviço.

Responsáveis Técnicos:

Profissional	Atividade Técnica	Serviço Técnico
João Felipe Mariano Woelfer Olczyk	Coordenação	01 a 04
Marcelo Lindner	Levantamento, Projeto, Memorial Descritivo e Orçamento	01 a 04
Matheus Cristhian de Oliveira Biegung	Levantamento, Projeto, Memorial Descritivo e Orçamento	01 a 04

Localização da Obra/Serviço (coordenadas): -27.203245/-48.720006

Período de execução: 01/12/2021 a 08/02/2022

Blumenau, 11 de fevereiro de 2022



JORDAN CAMPOS LAUS
ENGENHEIRO CIVIL
CREA/SC 132565-9

Contratante
MUNICÍPIO DE TIJUCAS/SC
CNPJ: 82.577.636/0001-65







Certidão de Acervo Técnico - CAT
Resolução nº 1.025, de 20 de outubro de 2009

CREA-SC

CAT COM REGISTRO DE ATESTADO.
252022137042
Atividade concluída

Conselho Regional de Engenharia e Agronomia de Santa Catarina

CERTIFICAMOS, em cumprimento ao disposto na Resolução nº 1.025, de 30 de outubro de 2009 do Confea, que consta dos assentamentos deste Conselho Regional de Engenharia e Agronomia de Santa Catarina - CREA-SC, o Acervo Técnico do(a) profissional e Anotação(ões) de Responsabilidade Técnica-ART abaixo descritos:

Profissional.: **JOAO FELIPE MARIANO WOELFER OLCZYK**

Registro.....: SC S1 159566-0

C.P.F.....: 092.522.999-71

Data Nasc....: 02/10/1995

Títulos.....: ENGENHEIRO CIVIL

DIPLOMADO EM 17/08/2018 PELO(A)

UNIVERSIDADE REGIONAL DE BLUMENAU

BLUMENAU - SC

•**ART 8133230-9**

Empresa.....: CPV ENGENHARIA E PROJETOS LTDA

Proprietário.: MUNICIPIO DE TIJUCAS

Endereço Obra: ESTRADA GERAL DA TERRA NOVA S N

Bairro.....: TERRA NOVA

88200 - TIJUCAS - SC

Registrada em: 31/01/2022

Baixada em.. 08/02/2022

Período (Previsto) - Início: 01/12/2021 Término.....: 08/02/2022

Autoria: EQUIPE

Profissional: 159566-0 JOAO FELIPE MARIANO WOELFER OLCZYK

Tipo...: NORMAL

COORDENACAO

SERVICO TOPOGRAFICO PLANIALTIMETRICO

Dimensão do Trabalho ..: 642,23 METRO(S) QUADRADO(S)

TERRAPLENAGEM

Dimensão do Trabalho ..: 487,15 METRO(S) CUBICO(S)

PONTE EM CONCRETO

Dimensão do Trabalho ..: 112,50 METRO(S) QUADRADO(S)

ESTRUTURA DE CONCRETO ARMADO

Dimensão do Trabalho ..: 2,00 UNIDADE(S)

PROJETO E ESTUDOS DE DUAS CABECEIRAS PARA RECEBIMENTO DE KIT

TRANSPOSICAO

Informações complementares:

O Atestado está registrado apenas para as atividades técnicas e quantidades constantes na(s) ART(s) acima certificada(s), desenvolvidas de acordo com as atribuições do(a) profissional na área de Engenharia Civil.

CERTIFICAMOS, finalmente, que se encontra vinculado à presente Certidão de Acervo Técnico - CAT, certificado conforme processo n. 72200012298, o atestado anexo expedido pelo contratante da obra/serviço, a quem cabe a responsabilidade pela veracidade e exatidão das informações nele constantes.

Certidão de Acervo Técnico nº 252022137042 emitida em 16/02/2022

Registro realizado eletronicamente, para afeirar acesso o código QR impresso na CAT vinculada ou direcionamento no site: https://www.crea-sc.org.br/creanal/validacao_acervo.php, informando o número da Certidão de Acervo Técnico e sua data de emissão.

Registro realizado a partir do protocolo nº 72200012298 CAT nº 252022137042 de 16/02/2022, página 1 de 4

CREA-SC
Conselho Regional de Engenharia e Agronomia de Santa Catarina





Certidão de Acervo Técnico - CAT
Resolução nº 1.025, de 20 de outubro de 2009

CREA-SC

CAT COM REGISTRO DE ATESTADO.
252022137042
Atividade concluída

Conselho Regional de Engenharia e Agronomia de Santa Catarina

Certidão de Acervo Técnico n. 252022137042
16/02/2022, 13:13:41

A CAT à qual o atestado está vinculado é o documento que comprova o registro do atestado no CREA.

A CAT à qual o atestado está vinculado constituirá prova de capacidade técnico-profissional da pessoa jurídica somente se o responsável técnico indicado estiver ou venha a ser integrado ao seu quadro técnico por meio de declaração entregue no momento da habilitação ou da entrega das propostas.

A CAT é válida em todo o território nacional.

A CAT perderá a validade no caso de modificação dos dados técnicos qualitativos e quantitativos nele contidos, bem como de alteração da situação do registro da ART.

A autenticidade e a validade desta certidão deve ser confirmada no site do CREA-SC (www.crea-sc.org.br) ou no site do CONFEA (www.confea.org.br).

A falsificação deste documento constitui crime previsto no Código Penal Brasileiro, sujeitando o autor à respectiva ação penal.



Conselho Regional de Engenharia e Agronomia de Santa Catarina
Rodovia Admar Gonzaga, 2125 - Itacorubi - Florianópolis (SC), CEP: 88034-001
Telefone: (48) 3331-2000 Fax: (48) 3331-2009 E-mail: crea-sc@crea-sc.org.br



Registro realizado eletronicamente, para aforir acesso o código QR impresso na CAT vinculada ou direitamento no site: https://www.crea-sc.org.br/creanal/valcertidao_acervo.php, informando o número da Certidão de Acervo Técnico e sua data de emissão.

Registro realizado a partir do protocolo nº 72200012298
CAT nº 252022137042 de 16/02/2022, página 2 de 4

CREA-SC
Conselho Regional de Engenharia e Agronomia de Santa Catarina



[Handwritten signature]
[Handwritten initials]



MUNICÍPIO DE TIJUCAS/SC
Rua Coronel Buchelle, 01 – Centro – Tijucas/SC
CNPJ: 82.577.636/0001-65

ATESTADO TÉCNICO DE CONCLUSÃO

Atesto para os fins de comprovação da capacidade técnica, que os Engenheiros Civis **MARCELO LINDNER PIASKOWY** residente da Rua Siderópolis, 343, Itoupava Norte, Blumenau/SC, registrado no **CREA/SC sob o nº 159567-2**, e no CPF sob o nº 091.269.639-73, **JOÃO FELIPE MARIANO WOELFER OLCZYK** residente da Rua Maria Muller Gieseler, 111, apto 903, torre Perúgia, registrado no **CREA/SC sob o nº 159566-0** e no CPF sob o nº 092.522.999-71, **MATHEUS CRISTHIAN DE OLIVEIRA BIEGING**, registrado no **CREA/SC sob o nº 163523-1**, e no CPF sob o nº 090.795.209-77, responsáveis técnicos pela empresa **CPV ENGENHARIA E PROJETOS LTDA** registrada no **CREA/SC sob o nº 169442-8**, realizaram para o **MUNICÍPIO DE TIJUCAS** os seguintes serviços técnicos:

Item	Atividade Técnica	Serviço Técnico	Quantidade	Unidade
01	Coordenação, Levantamento, Projeto.	Serviço Topográfico Planialtimétrico	642,23	m ²
02	Coordenação, Projeto, Memorial Descritivo e Orçamento	Terraplenagem	487,15	m ³
03	Coordenação, Projeto e Orçamento	Estrutura de Concreto Armado	2,00	un
04	Coordenação, Projeto, Memorial Descritivo e Orçamento	Ponte em Concreto	112,50	m ²

O escopo de projeto definido para elaboração foi resultante da situação emergencial em que se encontravam as cabeceiras da ponte da localidade da Terra Nova. Tendo em vista a necessidade de intervenção iminente, procedeu-se ao levantamento do local para posterior projeto das cabeceiras da ponte, para recebimento do kit transposição. O conjunto todo (ponte) foi analisado de maneira que se leve em consideração toda a intervenção na área, principalmente no tocante da terraplenagem do local. Através da proposição de intervenções para readequação dessa travessia, obtivemos resultados satisfatórios, sempre em conjunto com a municipalidade.

O produto entregue ao Município é constituído dos seguintes volumes de projeto:



- a) **Memorial Técnico Descritivo:** detalha os critérios utilizados, cálculos e metodologias utilizadas na elaboração dos estudos e projetos, além de apresentar o orçamento e cronograma físico financeiro;
- b) **Projeto estrutural das cabeceiras:** onde detalha-se os elementos necessários a constituição, montagem e concretagem das cabeceiras para recebimento do kit transposição;
- c) **Volume de terraplenagem:** onde apresentam-se os detalhamentos das seções típicas de terraplenagem a serem aplicadas durante a execução dos serviços, bem como notas técnicas e notas de serviço.

Responsáveis Técnicos:

Profissional	Atividade Técnica	Serviço Técnico
João Felipe Mariano Woelfer Olczyk	Coordenação	01 a 04
Marcelo Lindner	Levantamento, Projeto, Memorial Descritivo e Orçamento	01 a 04
Matheus Cristhian de Oliveira Biegging	Levantamento, Projeto, Memorial Descritivo e Orçamento	01 a 04

Localização da Obra/Serviço (coordenadas): -27.203245/-48.720006

Período de execução: 01/12/2021 a 08/02/2022

Blumenau, 11 de fevereiro de 2022



JORDAN CAMPOS LAUS
ENGENHEIRO CIVIL
CREA/SC 132565-9

Contratante
MUNICÍPIO DE TIJUCAS/SC
CNPJ: 82.577.636/0001-65







Certidão de Acervo Técnico - CAT
Resolução nº 1.025, de 20 de outubro de 2009

CREA-SC

CAT COM REGISTRO DE ATESTADO.

252021129413

Atividade concluída

Conselho Regional de Engenharia e Agronomia de Santa Catarina

CERTIFICAMOS, em cumprimento ao disposto na Resolução nº 1.025, de 30 de outubro de 2009 do Confea, que consta dos assentamentos deste Conselho Regional de Engenharia e Agronomia de Santa Catarina - CREA-SC, o Acervo Técnico do(a) profissional e Anotação(ões) de Responsabilidade Técnica-ART abaixo descritos:

Profissional.: **JOAO FELIPE MARIANO WOELFER OLCZYK**

Registro.....: SC S1 159566-0

C.P.F.....: 092.522.999-71

Data Nasc....: 02/10/1995

Títulos.....: ENGENHEIRO CIVIL

DIPLOMADO EM 17/08/2018 PELO(A)

UNIVERSIDADE REGIONAL DE BLUMENAU

BLUMENAU

- SC

•**ART 7801846-7**

Empresa.....: CPV ENGENHARIA E PROJETOS LTDA

Contratante...: CEDRO ASSESSORIA AMBIENTAL LTDA

Proprietário.: ELFE INCORPORADORA LTDA

Endereço Obra: RUA CARLOS MOSER S N

Bairro.....: CENTRO

89136 - RODEIO

- SC

Registrada em: 21/05/2021

Baixada em.. 24/05/2021

Período (Previsto) - Início: 10/06/2020 Término.....: 27/01/2021

Autoria: INDIVIDUAL

Tipo...: SUBST. ART VINCULADA A ART: 7656619-0

Profissional: 159566-0 JOAO FELIPE MARIANO WOELFER OLCZYK

PROJETO

SARJETA

Dimensão do Trabalho ..: 1.551,00 METRO(S)

BOCA DE LOBO E/OU DE BUEIRO

Dimensão do Trabalho ..: 35,00 UNIDADE(S)

TRAVESSIA

Dimensão do Trabalho ..: 2,00 UNIDADE(S)

REDE DE AGUA

Dimensão do Trabalho ..: 1.551,00 METRO(S)

REDE DE ESGOTO

Dimensão do Trabalho ..: 1.145,50 METRO(S)

MEMORIAL DESCRITIVO

SISTEMA DE ABASTECIMENTO DE AGUA

Dimensão do Trabalho ..: 2,02 LITRO(S)/SEGUNDO

SISTEMA DE ESGOTO SANITARIO

Dimensão do Trabalho ..: 2,19 LITRO(S)/SEGUNDO

DRENAGEM

Dimensão do Trabalho ..: 53.744,74 METRO(S) QUADRADO(S)

PROJETO

CAIXA DE INSPECAO

Dimensão do Trabalho ..: 42,00 UNIDADE(S)

REDE DE AGUAS PLUVIAIS

Dimensão do Trabalho ..: 526,00 METRO(S)

Certidão de Acervo Técnico nº 252021129413 emitida em 10/06/2021

Registro realizado eletronicamente, para afeirar acesse o código QR impresso na CAT vinculada ou direlamente no site: https://www.crea-sc.org.br/crcameli/valcertidao_acervo.php, informando o número da Certidão de Acervo Técnico e sua data de emissão.

Registro realizado a partir do protocolo nº 72100045865 CAT nº 252021129413 de 10/06/2021, página 1 de 4



[Handwritten signature and initials]



Certidão de Acervo Técnico - CAT
Resolução nº 1.025, de 20 de outubro de 2009

CREA-SC

CAT COM REGISTRO DE ATESTADO.
252021129413
Atividade concluída

Conselho Regional de Engenharia e Agronomia de Santa Catarina

ESTUDO

HIDROLOGIA

Dimensão do Trabalho ... 160.267,28 METRO(S) QUADRADO(S)

PROJETOS MEMORIAIS E DIMENSIONAMENTO DE REDE DE DRENAGEM ESGOTO E AGUA
PARA LOTEAMENTO RESIDENCIAL COMPOSTO POR 65 LOTES NA CIDADE DE RODEIO SC

CERTIFICAMOS, finalmente, que se encontra vinculado à presente Certidão de Acervo Técnico - CAT, certificado conforme processo n. 72100045865, o atestado anexo expedido pelo contratante da obra/serviço, a quem cabe a responsabilidade pela veracidade e exatidão das informações nele constantes.

Certidão de Acervo Técnico n. 252021129413

10/06/2021, 08:53:14

A CAT à qual o atestado está vinculado é o documento que comprova o registro do atestado no CREA.

A CAT à qual o atestado está vinculado constituirá prova de capacidade técnico-profissional da pessoa jurídica somente se o responsável técnico indicado estiver ou venha a ser integrado ao seu quadro técnico por meio de declaração entregue no momento da habilitação ou da entrega das propostas.

A CAT é válida em todo o território nacional.

A CAT perderá a validade no caso de modificação dos dados técnicos qualitativos e quantitativos nele contidos, bem como de alteração da situação do registro da ART.

A autenticidade e a validade desta certidão deve ser confirmada no site do CREA-SC (www.crea-sc.org.br) ou no site do CONFEA (www.confea.org.br).

A falsificação deste documento constitui crime previsto no Código Penal Brasileiro, sujeitando o autor à respectiva ação penal.



Conselho Regional de Engenharia e Agronomia de Santa Catarina
Rodovia Admar Gonzaga, 2125 - Itacorubi - Florianópolis (SC), CEP: 88034-001
Telefone: (48) 3331-2000 Fax: (48) 3331-2009 E-mail: crea-sc@crea-sc.org.br



Registro realizado eletronicamente, para obter acesso ao código QR impresso na CAT vinculada ou direcionamento no site: https://www.crea-sc.org.br/cricamnet/validacao_acervo.php, informando o número da Certidão de Acervo Técnico e sua data de emissão.

Registro realizado a partir do protocolo nº 72100045865
CAT nº 252021129413 de 10/06/2021, página 2 de 4



[Handwritten signature]

Certidão de Acervo Técnico nº 252021129413 emitida em 10/06/2021

CEDRO ASSESSORIA AMBIENTAL LTDA - EPP
Rua Marechal Deodoro da Fonseca, 336 – Nações - Timbó /SC
CNPJ: 05.556.524/0001-04

ATESTADO TÉCNICO DE CONCLUSÃO

Atesto para os fins de comprovação da capacidade técnica, que o Engenheiro Civil **JOÃO FELIPE MARIANO WOELFER OLCZYK** responsável técnico pela empresa **CPV ENGENHARIA E PROJETOS LTDA**, residente da Rua Maria Muller Gieseler, 111, ap. 903 Torre Perugia, Velha, Blumenau/SC, registro no **CREA-SC 159566-0**, inscrito sob o **CPF 092.522.999-71**, realizou para **CEDRO ASSESSORIA AMBIENTAL LTDA**, os seguintes serviços técnicos:


Item	Atividade Técnica	Descrição	Quantidade	Unidade
01	Projeto	Sarjeta	1.551,00	Metros
02	Projeto	Boca de Lobo/ou Bueiro	35,00	Unidades
03	Projeto	Travessia	2,00	Unidades
04	Projeto	Rede de Água	1.551,00	Metros
05	Projeto	Rede de Esgoto	1.145,50	Metros
06	Memorial Descritivo	Sistema de Abastecimento de Água	2,02	L/s
07	Memorial Descritivo	Sistema de Esgotamento Sanitário	2,19	L/s
08	Memorial Descritivo	Drenagem	53.744,74	M ²
09	Projeto	Caixa de Inspeção	42,00	Unidades
10	Projeto	Rede de Águas Pluviais	526,00	Metros
11	Estudo	Hidrologia	160.267,28	M ²

Responsável Técnico:

João Felipe Mariano Woelfer Olczyk - Engenheiro Civil – **CREA-SC nº 159566-0 ART 7801846-7**, substituição da **ART 7656619-0**, projeto das atividades 01, 02, 03, 04, 05, 09 e 10; Memorial Descritivo das atividades 06, 07, 08; e Estudo da atividade 11.

Localização da obra: Rua Carlos Moser, S/N, Centro, Rodeio/SC.
Período de execução: 10/06/2020 – 27/01/2021.

Blumenau, 21 de maio de 2021.



CEDRO ASSESSORIA AMBIENTAL LTDA - EPP
Marcelo Silveira Netto - Diretor
CNPJ: 05.556.254/0001-04



Handwritten signatures and initials in blue ink.

Registro realizado eletronicamente, para afeirar acesso o código QR impresso na CAT vinculada ou diretamente no site: https://www.crea-sc.org.br/crea/validar/categoria_acervo.php, informando o número da Certidão de Ativo Técnico e sua data de emissão.

Registro realizado a partir do protocolo nº 7210004-5865 CAT nº 252021129413 de 10/06/2021, página 3 de 4



TABELIONATO DE NOTAS E PROTESTOS DE TÍTULOS
 Rua Moisés, 232 - Bairro das Nações - Fone: (51) 3382-4099
 CNPJ: 08.901.010/0001-07 - www.crea-sc.org.br - Caixa Postal 13324 - Fone: (51) 3382-4099

Reconheço a assinatura por SEU ELIANE de:


MARCELO SILVEIRA NETO (GCR99/67-8R0D) *****

Cou 16, Timbo - 08 de junho de 2021

ALESSANDRA KRETZSCHMAR - Escrevente Notarial

Emolumentos: 1 Reconhecimento de firma por assinatura R\$ 3,52 | 1
 selo de fiscalização pago R\$ 2,52 | Total R\$ 6,04 | Recibo N.º: 624503.

Confira os dados do ato em <http://selo.jsc.jus.br/>



Registro realizado a partir do protocolo nº 72100045865
 CAT nº 252021129413 de 10/06/2021, página 4 de 4

Nº	Nome	CPF	Valor	Observações
01
02
03
04
05
06
07
08
09
10
11
12
13
14
15
16
17
18
19
20
21
22
23
24
25
26
27
28
29
30
31
32
33
34
35
36
37
38
39
40
41
42
43
44
45
46
47
48
49
50

Handwritten signatures and initials in blue ink.



Certidão de Acervo Técnico - CAT
Resolução nº 1.025, de 20 de outubro de 2009

CREA-SC

CAT COM REGISTRO DE ATESTADO.

252022139515

Atividade concluída

CERTIFICAMOS, em cumprimento ao disposto na Resolução nº 1.025, de 30 de outubro de 2009 do Confea, que consta dos assentamentos deste Conselho Regional de Engenharia e Agronomia de Santa Catarina - CREA-SC, o Acervo Técnico do(a) profissional e Anotação(ões) de Responsabilidade Técnica-ART abaixo descritos:

Profissional.: **MARCELO LINDNER PIASKOWY**

Registro.....: SC S1 159567-2

C.P.F.....: 091.269.639-73

Data Nasc....: 15/04/1993

Títulos.....: ENGENHEIRO CIVIL

DIPLOMADO EM 17/08/2018 PELO(A)

UNIVERSIDADE REGIONAL DE BLUMENAU

BLUMENAU - SC

•**ART 8194048-5**

Empresa.....: CPV ENGENHARIA E PROJETOS LTDA

Proprietário.: MUNICIPIO DE BENEDITO NOVO

Endereço Obra: ESTRADA GERAL SANTA MARIA SN

Bairro.....: SANTA MARIA

89124 - BENEDITO NOVO - SC

Registrada em: 15/03/2022 Baixada em.. 05/05/2022

Período (Previsto) - Início: 01/02/2022 Término.....: 30/04/2022

Autoria: EQUIPE VINCULADA A ART: 8194011-6

Profissional: 163523-1 MATHEUS CRISTHIAN DE OLIVEIRA BIEGING

Tipo...: NORMAL

PROJETO

DIMENSIONAMENTO

SARJETA

Dimensão do Trabalho ...: 11.509,00 METRO(S)

ORCAMENTO

SARJETA

Dimensão do Trabalho ...: 11.509,00 METRO(S)

ESTUDO

MEMORIAL DESCRITIVO

TRAFEGO

Dimensão do Trabalho ...: 1,00 UNIDADE(S)

PROJETO

LEVANTAMENTO

SERVICO TOPOGRAFICO PLANIALTIMETRICO

Dimensão do Trabalho ...: 69.367,22 METRO(S) QUADRADO(S)

MEMORIAL DESCRITIVO

SERVICO TOPOGRAFICO PLANIALTIMETRICO

Dimensão do Trabalho ...: 69.367,22 METRO(S) QUADRADO(S)

PROJETO

MEMORIAL DESCRITIVO

TERRAPLENAGEM

Dimensão do Trabalho ...: 69.367,22 METRO(S) QUADRADO(S)

ORCAMENTO

TERRAPLENAGEM



Certidão de Acervo Técnico - CAT
Resolução nº 1.025, de 20 de outubro de 2009

CREA-SC

CAT COM REGISTRO DE ATESTADO.

252022139515

Atividade concluída

Dimensão do Trabalho ... 69.367,22 METRO(S) QUADRADO(S)

PROJETO
DIMENSIONAMENTO
PAVIMENTACAO ASFALTICA
Dimensão do Trabalho ... 69.367,22 METRO(S) QUADRADO(S)

ORCAMENTO
PAVIMENTACAO ASFALTICA
Dimensão do Trabalho ... 69.367,22 METRO(S) QUADRADO(S)

PROJETO
MEMORIAL DESCRITIVO
DRENAGEM
Dimensão do Trabalho ... 69.367,22 METRO(S) QUADRADO(S)

ORCAMENTO
DRENAGEM
Dimensão do Trabalho ... 69.367,22 METRO(S) QUADRADO(S)

PROJETO
DESENHO TECNICO
RODOVIA
Dimensão do Trabalho ... 7.872,48 METRO(S)

ORCAMENTO
RODOVIA
Dimensão do Trabalho ... 7.872,48 METRO(S)

PROJETO DE PAVIMENTACAO DA ESTRADA GERAL SANTA MARIA BNV 477 BNV 448 BNV
528

Informações complementares:

O Atestado está registrado apenas para as atividades técnicas e quantidades constantes na(s) ART(s) acima certificada(s), desenvolvidas de acordo com as atribuições do(a) profissional na área de Engenharia Civil.

CERTIFICAMOS, finalmente, que se encontra vinculado à presente Certidão de Acervo Técnico - CAT, certificado conforme processo n. 72200035563, o atestado anexo expedido pelo contratante da obra/serviço, a quem cabe a responsabilidade pela veracidade e exatidão das informações nele constantes.

Certidão de Acervo Técnico n. 252022139515

05/05/2022, 14:10:08

A CAT à qual o atestado está vinculado é o documento que comprova o registro do atestado no CREA.

A CAT à qual o atestado está vinculado constituirá prova de capacidade técnico-profissional da pessoa jurídica somente se o responsável técnico indicado estiver ou venha a ser integrado ao seu quadro técnico por meio de declaração entregue no momento da habilitação ou da entrega das propostas.

A CAT é válida em todo o território nacional.

A CAT perderá a validade no caso de modificação dos dados técnicos qualitativos e quantitativos nele contidos, bem como de alteração da situação do registro da ART.

A autenticidade e a validade desta certidão deve ser confirmada no site do CREA-SC (www.crea-sc.org.br) ou no site do CONFEA (www.confea.org.br). A falsificação deste documento constitui crime previsto no Código Penal Brasileiro, sujeitando o autor à respectiva ação penal.



Conselho Regional de Engenharia e Agronomia de Santa Catarina
Rodovia Admar Gonzaga, 2125 - Itacorubi - Florianópolis (SC), CEP: 88034-001
Telefone: (48) 3331-2000 Fax: (48) 3331-2009 E-mail: crea-sc@crea-sc.org.br





MUNICÍPIO DE BENEDITO NOVO/SC
Rua Celso Ramos, 5070 – Centro – Benedito Novo/SC
CNPJ: 82.102.780/0001-08

ATESTADO TÉCNICO DE CONCLUSÃO

Atesto para os fins de comprovação da capacidade técnica, que os Engenheiros Civis **MARCELO LINDNER PIASKOWY** residente da Rua Siderópolis, 343, Itoupava Norte, Blumenau/SC, registrado no **CREA/SC sob o nº 159567-2**, e no CPF sob o nº 091.269.639-73, **JOÃO FELIPE MARIANO WOELFER OLCZYK** residente da Rua Maria Muller Gieseler, 111, apto 903, torre Perúgia, registrado no **CREA/SC sob o nº 159566-0** e no CPF sob o nº 092.522.999-71, **MATHEUS CRISTHIAN DE OLIVEIRA BIEGING**, registrado no **CREA/SC sob o nº 163523-1**, e no CPF sob o nº 090.795.209-77, responsáveis técnicos pela empresa **CPV ENGENHARIA E PROJETOS LTDA** registrada no **CREA/SC sob o nº 169442-8**, realizaram para o **MUNICÍPIO DE BENEDITO NOVO** os seguintes serviços técnicos:

Item	Atividade Técnica	Serviço Técnico	Quantidade	Unidade
01	Coordenação, Levantamento, Projeto.	Serviço Topográfico Planialtimétrico	69.367,22	m ²
02	Coordenação, Projeto, Memorial Descritivo e Orçamento	Terraplenagem	69.367,22	m ³
03	Coordenação, Projeto e Orçamento	Pavimentação Asfáltica	69.367,22	m ²
04	Coordenação, Projeto, Memorial Descritivo e Orçamento	Drenagem	69.367,22	m ²
05	Coordenação, Projeto, Memorial Descritivo e Orçamento	Rodovia	7.872,48	M
06	Ensaio, Análise, Elaboração	Controle Tecnológico de Solo para Obras de Construção Civil	3,00	Unidades
07	Projeto, Dimensionamento, Orçamento	Sarjeta	11.509,00	M
08	Estudo, Memorial Descritivo	Tráfego	1,00	Unidade
09	Projeto, Orçamento	Sinalização Viária Horizontal	69.367,22	m ²
10	Projeto, Orçamento	Sinalização Viária Vertical	69.367,22	m ²

Registro realizado eletronicamente, para aferir acesso o código QR impresso na CAT vinculada ou direlamente no site: https://www.crea-sc.org.br/creanel/valcertidao_acervo.php, informando o número da Certidão de Acervo Técnico e sua data de emissão.

Registro realizado a partir do protocolo nº 72200035563 CAT nº 252022139515 de 05/05/2022, página 3 de 5



[Handwritten signature]
[Handwritten initials]



MUNICÍPIO DE BENEDITO NOVO/SC
Rua Celso Ramos, 5070 – Centro – Benedito Novo/SC
CNPJ: 82.102.780/0001-08

O escopo do projeto foi definido de acordo com o traçado existente das rodovias municipais BNV-477, BNV-448 e BNV-528, levando em consideração as feições existentes para aproveitamento máximo do traçado sem alterações significativas. Atualmente o traçado existente se apresenta em leito natural, fato que objetivou a elaboração deste projeto de pavimentação, levando em consideração as intervenções necessárias para garantia e melhoramento do tráfego na região.

O produto entregue ao Município é constituído dos seguintes volumes de projeto:

- a) Memorial Técnico Descritivo:** detalha os critérios utilizados, cálculos e metodologias utilizadas na elaboração dos estudos e projetos, além de apresentar o orçamento e cronograma físico financeiro;
- b) Volume de sinalização viária:** onde detalham-se os critérios para adoção de sinalização viária adequada a realidade do local;
- c) Volume de terraplenagem, pavimentação e geometria:** onde se desenvolvem os detalhamentos de seções de terraplenagem, greides, volumes de escavação, metodologia de compactação entre outros aspectos, além das metodologias de execução. Também constam as notas técnicas e notas de serviço para acompanhamento da execução;
- d) Volume de drenagem:** onde detalham-se as metodologias de drenagem adotadas, de maneira que se demonstrem os detalhes padrão para o tipo de obra de acordo com os manuais de especificação. Também neste volume, apresentam-se os critérios de adoção da solução, que é descrito no memorial técnico descritivo na seção drenagem.

Responsáveis Técnicos:

Profissional	Atividade Técnica	Serviço Técnico
João Felipe Mariano Woelfer Olczyk	Projeto, Orçamento, Análise, Ensaio, Levantamento, Memorial Descritivo	01, 02, 03, 04, 05, 06, 09 e 10.
Marcelo Lindner	Projeto, Dimensionamento, Orçamento, Estudo, Memorial Descritivo, Desenho Técnico e Levantamento	01, 02, 03, 04, 05, 07 e 08.
Matheus Cristhian de Oliveira Biegging	Coordenação	01, 02, 03, 04 e 05.

Registro realizado eletronicamente, para afeirir acesso o código QR impresso na CAT vinculada ou direcionamento no site: https://www.crea-sc.org.br/craem/valcertidao_acervo.php, informando o número da Certidão de Acervo Técnico e sua data de emissão.

Registro realizado a partir do protocolo nº 72200035563 CAT nº 252022139515 de 05/05/2022, página 4 de 5





MUNICÍPIO DE BENEDITO NOVO/SC
Rua Celso Ramos, 5070 – Centro – Benedito Novo/SC
CNPJ: 82.102.780/0001-08

**Localização da Obra/Serviço (coordenadas): Estrada Geral da Santa Maria,
Benedito Novo, SC.**

Período de execução: 01/02/2022 a 30/04/2022

Blumenau, 05 de maio de 2022



MARCO ANTÔNIO MAI
ENGENHEIRO CIVIL
CREA/SC 021343-8

Contratante
MUNICÍPIO DE BENEDITO NOVO/SC
CNPJ: 82.102.780/0001-08

Registro realizado eletronicamente, para aferir acesso o código QR impresso na CAT vinculada ou direlamente no site: https://www.crea-sc.org.br/cranet/validacao_acervo.php, informando o número da Certidão de Acervo Técnico e sua data de emissão.

Registro realizado a partir do protocolo nº 72200035563
CAT nº 252022139515 de 05/05/2022, página 5 de 5

CREA-SC
Conselho de Engenharia e Arquitetura
do Estado de Santa Catarina




ce
ce
ce



Certidão de Acervo Técnico - CAT
Resolução nº 1.025, de 20 de outubro de 2009

CREA-SC

CAT COM REGISTRO DE ATESTADO.
252022139514
Atividade concluída

Conselho Regional de Engenharia e Agronomia de Santa Catarina

CERTIFICAMOS, em cumprimento ao disposto na Resolução nº 1.025, de 30 de outubro de 2009 do Confea, que consta dos assentamentos deste Conselho Regional de Engenharia e Agronomia de Santa Catarina - CREA-SC, o Acervo Técnico do(a) profissional e Anotação(ões) de Responsabilidade Técnica-ART abaixo descritos:

Profissional.: **MATHEUS CRISTHIAN DE OLIVEIRA BIEGING**

Registro.....: SC S1 163523-1

C.P.F.....: 090.795.209-77

Data Nasc....: 21/08/1995

Títulos.....: ENGENHEIRO CIVIL
DIPLOMADO EM 22/02/2019 PELO(A)
UNIVERSIDADE REGIONAL DE BLUMENAU
BLUMENAU - SC

•**ART 8194011-6**

Empresa.....: CPV ENGENHARIA E PROJETOS LTDA

Proprietário.: MUNICIPIO DE BENEDITO NOVO

Endereço Obra: ESTRADA GERAL SANTA MARIA SN

Bairro..... SANTA MARIA
89124 - BENEDITO NOVO - SC

Registrada em: 15/03/2022 Baixada em.. 05/05/2022

Período (Previsto) - Início: 01/02/2022 Término.....: 30/04/2022

Autoria: EQUIPE

Profissional: 163523-1 MATHEUS CRISTHIAN DE OLIVEIRA BIEGING

Tipo...: NORMAL

COORDENACAO

SERVICO TOPOGRAFICO PLANIALTIMETRICO

Dimensão do Trabalho ..: 69.367,22 METRO(S) QUADRADO(S)

TERRAPLENAGEM

Dimensão do Trabalho ..: 69.367,22 METRO(S) QUADRADO(S)

PAVIMENTACAO ASFALTICA

Dimensão do Trabalho ..: 69.367,22 METRO(S) QUADRADO(S)

DRENAGEM

Dimensão do Trabalho ..: 69.367,22 METRO(S) QUADRADO(S)

RODOVIA

Dimensão do Trabalho ..: 7.872,48 METRO(S)

PROJETO DE PAVIMENTACAO DA ESTRADA GERAL SANTA MARIA BNV 477 BNV 448 BNV

528

Registro realizado eletronicamente, para ativar acesse o código QR impresso na CAT vinculada ou direcionamento no site: https://www.crea-sc.org.br/creaonline/certidao_acervo.php, informando o número da Certidão de Acervo Técnico e sua data de emissão.

Registro realizado a partir do protocolo nº 72200035505 CAT nº 252022139514 de 05/05/2022, página 1 de 5



[Handwritten signature]
G
a
m



Certidão de Acervo Técnico - CAT
Resolução nº 1.025, de 20 de outubro de 2009

CREA-SC

CAT COM REGISTRO DE ATESTADO.
252022139514
Atividade concluída

Conselho Regional de Engenharia e Agronomia de Santa Catarina

Informações complementares:

O Atestado está registrado apenas para as atividades técnicas e quantidades constantes na(s) ART(s) acima certificada(s), desenvolvidas de acordo com as atribuições do(a) profissional na área de Engenharia Civil.

CERTIFICAMOS, finalmente, que se encontra vinculado à presente Certidão de Acervo Técnico - CAT, certificado conforme processo n. 72200035505, o atestado anexo expedido pelo contratante da obra/serviço, a quem cabe a responsabilidade pela veracidade e exatidão das informações nele constantes.

Certidão de Acervo Técnico n. 252022139514

05/05/2022, 13:26:33

A CAT à qual o atestado está vinculado é o documento que comprova o registro do atestado no CREA.

A CAT à qual o atestado está vinculado constituirá prova de capacidade técnico-profissional da pessoa jurídica somente se o responsável técnico indicado estiver ou venha a ser integrado ao seu quadro técnico por meio de declaração entregue no momento da habilitação ou da entrega das propostas.

A CAT é válida em todo o território nacional.

A CAT perderá a validade no caso de modificação dos dados técnicos qualitativos e quantitativos nele contidos, bem como de alteração da situação do registro da ART.

A autenticidade e a validade desta certidão deve ser confirmada no site do CREA-SC (www.crea-sc.org.br) ou no site do CONFEA (www.confea.org.br).

A falsificação deste documento constitui crime previsto no Código Penal Brasileiro, sujeitando o autor à respectiva ação penal.



Conselho Regional de Engenharia e Agronomia de Santa Catarina
Rodovia Admar Gonzaga, 2125 - Itacorubi - Florianópolis (SC), CEP: 88034-001
Telefone: (48) 3331-2000 Fax: (48) 3331-2009 E-mail: crea-sc@crea-sc.org.br



Registro realizado eletronicamente, para ativar acesse o código QR impresso na CAT vinculada ou direcionamento no site: https://www.crea-sc.org.br/creaonline/validacao_acervo.php, informando o número da Certidão de Acervo Técnico e sua data de emissão.

Registro realizado a partir do protocolo nº 72200035505
CAT nº 252022139514 de 05/05/2022, página 2 de 5



[Handwritten signature]
[Handwritten initials]



MUNICÍPIO DE BENEDITO NOVO/SC
Rua Celso Ramos, 5070 – Centro – Benedito Novo/SC
CNPJ: 82.102.780/0001-08

ATESTADO TÉCNICO DE CONCLUSÃO

Atesto para os fins de comprovação da capacidade técnica, que os Engenheiros Civis **MARCELO LINDNER PIASKOWY** residente da Rua Siderópolis, 343, Itoupava Norte, Blumenau/SC, registrado no **CREA/SC sob o nº 159567-2**, e no CPF sob o nº 091.269.639-73, **JOÃO FELIPE MARIANO WOELFER OLCZYK** residente da Rua Maria Muller Gieseler, 111, apto 903, torre Pérúgia, registrado no **CREA/SC sob o nº 159566-0** e no CPF sob o nº 092.522.999-71, **MATHEUS CRISTHIAN DE OLIVEIRA BIEGING**, registrado no **CREA/SC sob o nº 163523-1**, e no CPF sob o nº 090.795.209-77, responsáveis técnicos pela empresa **CPV ENGENHARIA E PROJETOS LTDA** registrada no **CREA/SC sob o nº 169442-8**, realizaram para o **MUNICÍPIO DE BENEDITO NOVO** os seguintes serviços técnicos:

Item	Atividade Técnica	Serviço Técnico	Quantidade	Unidade
01	Coordenação, Levantamento, Projeto.	Serviço Topográfico Planialtimétrico	69.367,22	m ²
02	Coordenação, Projeto, Memorial Descritivo e Orçamento	Terraplenagem	69.367,22	m ³
03	Coordenação, Projeto e Orçamento	Pavimentação Asfáltica	69.367,22	m ²
04	Coordenação, Projeto, Memorial Descritivo e Orçamento	Drenagem	69.367,22	m ²
05	Coordenação, Projeto, Memorial Descritivo e Orçamento	Rodovia	7.872,48	M
06	Ensaio, Análise, Elaboração	Controle Tecnológico de Solo para Obras de Construção Civil	3,00	Unidades
07	Projeto, Dimensionamento, Orçamento	Sarjeta	11.509,00	M
08	Estudo, Memorial Descritivo	Tráfego	1,00	Unidade
09	Projeto, Orçamento	Sinalização Viária Horizontal	69.367,22	m ²
10	Projeto, Orçamento	Sinalização Viária Vertical	69.367,22	m ²

Registro realizado eletronicamente, para afeirar acesso o código QR impresso na CAT vinculada ou direlamente no site: https://www.crea-sc.org.br/creanel/validarcatidao_acervo.php, informando o número da Geridóp de Acervo Técnico e sua data de emissão.

Registro realizado a partir do protocolo nº 72200035505 CAT nº 252022139514 de 05/05/2022, página 3 de 5



[Handwritten signature and initials in blue ink]



MUNICÍPIO DE BENEDITO NOVO/SC
Rua Celso Ramos, 5070 – Centro – Benedito Novo/SC
CNPJ: 82.102.780/0001-08

O escopo do projeto foi definido de acordo com o traçado existente das rodovias municipais BNV-477, BNV-448 e BNV-528, levando em consideração as feições existentes para aproveitamento máximo do traçado sem alterações significativas. Atualmente o traçado existente se apresenta em leito natural, fato que objetivou a elaboração deste projeto de pavimentação, levando em consideração as intervenções necessárias para garantia e melhoramento do tráfego na região.

O produto entregue ao Município é constituído dos seguintes volumes de projeto:

- a) Memorial Técnico Descritivo:** detalha os critérios utilizados, cálculos e metodologias utilizadas na elaboração dos estudos e projetos, além de apresentar o orçamento e cronograma físico financeiro;
- b) Volume de sinalização viária:** onde detalham-se os critérios para adoção de sinalização viária adequada a realidade do local;
- c) Volume de terraplenagem, pavimentação e geometria:** onde se desenvolvem os detalhamentos de seções de terraplenagem, greides, volumes de escavação, metodologia de compactação entre outros aspectos, além das metodologias de execução. Também constam as notas técnicas e notas de serviço para acompanhamento da execução;
- d) Volume de drenagem:** onde detalham-se as metodologias de drenagem adotadas, de maneira que se demonstrem os detalhes padrão para o tipo de obra de acordo com os manuais de especificação. Também neste volume, apresentam-se os critérios de adoção da solução, que é descrito no memorial técnico descritivo na seção drenagem.

Responsáveis Técnicos:

Profissional	Atividade Técnica	Serviço Técnico
João Felipe Mariano Woelfer Olczyk	Projeto, Orçamento, Análise, Ensaio, Levantamento, Memorial Descritivo	01, 02, 03, 04, 05, 06, 09 e 10.
Marcelo Lindner	Projeto, Dimensionamento, Orçamento, Estudo, Memorial Descritivo, Desenho Técnico e Levantamento	01, 02, 03, 04, 05, 07 e 08.
Matheus Cristhian de Oliveira Biegging	Coordenação	01, 02, 03, 04 e 05.



MUNICÍPIO DE BENEDITO NOVO/SC
Rua Celso Ramos, 5070 – Centro – Benedito Novo/SC
CNPJ: 82.102.780/0001-08

Localização da Obra/Serviço (coordenadas): Estrada Geral da Santa Maria, Benedito Novo, SC.

Período de execução: 01/02/2022 a 30/04/2022

Blumenau, 05 de maio de 2022

MARCO ANTÔNIO MAI
ENGENHEIRO CIVIL
CREA/SC 021343-8

Contratante
MUNICÍPIO DE BENEDITO NOVO/SC
CNPJ: 82.102.780/0001-08

Registro realizado eletronicamente, para ativar acesse o código QR impresso na CAT vinculada ou direlamente no sítio: https://www.crea-sc.org.br/creanet/valcertidao_acervo.php, informando o número da Certidão de Acervo Técnico e sua data de emissão.

Registro realizado a partir do protocolo nº 72200035505 CAT nº 252022139514 de 05/05/2022, página 5 de 5





Certidão de Acervo Técnico - CAT
Resolução nº 1.025, de 20 de outubro de 2009

CREA-SC

CAT COM REGISTRO DE ATESTADO.

252022140872

Atividade concluída

Conselho Regional de Engenharia e Agronomia de Santa Catarina

CERTIFICAMOS, em cumprimento ao disposto na Resolução nº 1.025, de 30 de outubro de 2009 do Confea, que consta dos assentamentos deste Conselho Regional de Engenharia e Agronomia de Santa Catarina - CREA-SC, o Acervo Técnico do(a) profissional e Anotação(ões) de Responsabilidade Técnica-ART abaixo descritos:

Profissional.: **JOAO FELIPE MARIANO WOELFER OLCZYK**

Registro.....: SC S1 159566-0

C.P.F.....: 092.522.999-71

Data Nasc....: 02/10/1995

Títulos.....: ENGENHEIRO CIVIL

DIPLOMADO EM 17/08/2018 PELO(A)

UNIVERSIDADE REGIONAL DE BLUMENAU

FLORIANOPOLIS - SC

•**ART 8194032-9**

Empresa.....: CPV ENGENHARIA E PROJETOS LTDA

Proprietário.: MUNICIPIO DE BENEDITO NOVO

Endereço Obra: ESTRADA GERAL SANTA MARIA SN

Bairro..... SANTA MARIA

89124 - BENEDITO NOVO - SC

Registrada em: 15/03/2022

Baixada em.. 05/05/2022

Período (Previsto) - Início: 01/02/2022 Término.....: 30/04/2022

Autoria: EQUIPE VINCULADA A ART: 8194011-6

Profissional: 163523-1 MATHEUS CRISTHIAN DE OLIVEIRA BIEGING

Tipo...: NORMAL

PROJETO

ORCAMENTO

SINALIZACAO VIARIA HORIZONTAL

Dimensão do Trabalho ... 69.367,22 METRO(S) QUADRADO(S)

ENSAIO

ANALISE

CONTROLE TECNOLOGICO DE SOLO PARA OBRAS DE CONSTRUCAO CIVIL

Dimensão do Trabalho ... 3,00 UNIDADE(S)

ELABORACAO

CONTROLE TECNOLOGICO DE SOLO PARA OBRAS DE CONSTRUCAO CIVIL

Dimensão do Trabalho ... 3,00 UNIDADE(S)

PROJETO

LEVANTAMENTO

SERVICO TOPOGRAFICO PLANIALTIMETRICO

Dimensão do Trabalho ... 69.367,22 METRO(S) QUADRADO(S)

MEMORIAL DESCRITIVO

SERVICO TOPOGRAFICO PLANIALTIMETRICO

Dimensão do Trabalho ... 69.367,22 METRO(S) QUADRADO(S)

PROJETO

MEMORIAL DESCRITIVO

TERRAPLENAGEM

Dimensão do Trabalho ... 69.367,22 METRO(S) QUADRADO(S)

ORCAMENTO

TERRAPLENAGEM

[Handwritten signature]





Certidão de Acervo Técnico - CAT
Resolução nº 1.025, de 20 de outubro de 2009

CREA-SC

CAT COM REGISTRO DE ATESTADO.

252022140872

Atividade concluída

Dimensão do Trabalho ... 69.367,22 METRO (S) QUADRADO (S)

PROJETO

DIMENSIONAMENTO

PAVIMENTACAO ASFALTICA

Dimensão do Trabalho ... 69.367,22 METRO (S) QUADRADO (S)

ORCAMENTO

PAVIMENTACAO ASFALTICA

Dimensão do Trabalho ... 69.367,22 METRO (S) QUADRADO (S)

PROJETO

MEMORIAL DESCRITIVO

DRENAGEM

Dimensão do Trabalho ... 69.367,22 METRO (S) QUADRADO (S)

ORCAMENTO

DRENAGEM

Dimensão do Trabalho ... 69.367,22 METRO (S) QUADRADO (S)

PROJETO

DESENHO TECNICO

RODOVIA

Dimensão do Trabalho ... 7.872,48 METRO (S)

ORCAMENTO

RODOVIA

Dimensão do Trabalho ... 7.872,48 METRO (S)

PROJETO

ORCAMENTO

SINALIZACAO VIARIA VERTICAL

Dimensão do Trabalho ... 69.367,22 METRO (S) QUADRADO (S)

528 PROJETO DE PAVIMENTACAO DA ESTRADA GERAL SANTA MARIA BNV 477 BNV 448 BNV

Informações complementares:

O Atestado está registrado apenas para as atividades técnicas e quantidades constantes na(s) ART(s) acima certificada(s), desenvolvidas de acordo com as atribuições do(a) profissional na área de Engenharia Civil.

CERTIFICAMOS, finalmente, que se encontra vinculado à presente Certidão de Acervo Técnico - CAT, certificado conforme processo n. 72200050730, o atestado anexo expedido pelo contratante da obra/serviço, a quem cabe a responsabilidade pela veracidade e exatidão das informações nele constantes.

Certidão de Acervo Técnico n. 252022140872
21/06/2022, 08:02:15

A CAT à qual o atestado está vinculado é o documento que comprova o registro do atestado no CREA.
A CAT à qual o atestado está vinculado constituirá prova de capacidade técnico-profissional da pessoa jurídica somente se o responsável técnico indicado estiver ou venha a ser integrado ao seu quadro técnico por meio de declaração entregue no momento da habilitação ou da entrega das propostas.
A CAT é válida em todo o território nacional.

A CAT perderá a validade no caso de modificação dos dados técnicos qualitativos e quantitativos nele contidos, bem como de alteração da situação do registro da ART.
A autenticidade e a validade desta certidão deve ser confirmada no site do CREA-SC (www.crea-sc.org.br) ou no site do CONFEA (www.confea.org.br).
A falsificação deste documento constitui crime previsto no Código Penal Brasileiro, sujeitando o autor à respectiva ação penal.

Certidão de Acervo Técnico nº 252022140872 emitida em 21/06/2022

Registro realizado eletronicamente, para aferir acesse o código QR impresso na CAT vinculada ou direcionamento no site: https://www.crea-sc.org.br/creaanel/valcertidao_acervo.php, informando o número da Certidão de Acervo Técnico e sua data de emissão.

Registro realizado a partir do protocolo nº 72200050730 CAT nº 252022140872 de 21/06/2022, página 2 de 6





Certidão de Acervo Técnico - CAT
Resolução nº 1.025, de 20 de outubro de 2009

CREA-SC

CAT COM REGISTRO DE ATESTADO.

252022140872

Atividade concluída

Conselho Regional de Engenharia e Agronomia de Santa Catarina



Conselho Regional de Engenharia e Agronomia de Santa Catarina
Rodovia Admar Gonzaga, 2125 - Itacorubi - Florianópolis (SC), CEP: 88034-001
Telefone: (48) 3331-2000 Fax: (48) 3331-2009 E-mail: crea-sc@crea-sc.org.br



Registro realizado eletronicamente, para alterar, acesse o código QR impresso na CAT vinculada ou diretamente no site: https://www.crea-sc.org.br/cranet/valcertidao_acervo.php, informando o número da Certidão de Acervo Técnico e sua data de emissão.

Registro realizado a partir do protocolo nº 72200050730
CAT nº 252022140872 de 21/06/2022, página 3 de 6



[Handwritten signature]
g
a
m



MUNICÍPIO DE BENEDITO NOVO/SC
Rua Celso Ramos, 5070 – Centro – Benedito Novo/SC
CNPJ: 82.102.780/0001-08

ATESTADO TÉCNICO DE CONCLUSÃO

Atesto para os fins de comprovação da capacidade técnica, que os Engenheiros Civis **MARCELO LINDNER PIASKOWY** residente da Rua Siderópolis, 343, Itoupava Norte, Blumenau/SC, registrado no **CREA/SC sob o nº 159567-2**, e no CPF sob o nº 091.269.639-73, **JOÃO FELIPE MARIANO WOELFER OLCZYK** residente da Rua Maria Muller Gieseler, 111, apto 903, torre Perúgia, Velha, Blumenau, registrado no **CREA/SC sob o nº 159566-0** e no CPF sob o nº 092.522.999-71, **MATHEUS CRISTHIAN DE OLIVEIRA BIEGING**, registrado no **CREA/SC sob o nº 163523-1**, e no CPF sob o nº 090.795.209-77, residente da Rua Gustavo Salinger, 47, Apto 1003, It. Seca, Blumenau, responsáveis técnicos pela empresa **CPV ENGENHARIA E PROJETOS LTDA** registrada no **CREA/SC sob o nº 169442-8**, realizaram para o **MUNICÍPIO DE BENEDITO NOVO** os seguintes serviços técnicos:

Item	Atividade Técnica	Serviço Técnico	Quantidade	Unidade
01	Coordenação, Levantamento, Memorial Descritivo e Projeto.	Serviço Topográfico Planialtimétrico	69.367,22	m ²
02	Coordenação, Projeto, Memorial Descritivo e Orçamento.	Terraplenagem	69.367,22	m ³
03	Coordenação, Projeto, Dimensionamento e Orçamento.	Pavimentação Asfáltica	69.367,22	m ²
04	Coordenação, Projeto, Memorial Descritivo e Orçamento.	Drenagem	69.367,22	m ²
05	Coordenação, Projeto, Desenho Técnico e Orçamento.	Rodovia	7.872,48	m
06	Ensaio, Análise, Elaboração.	Controle Tecnológico de Solo para Obras de Construção Civil	3,00	Unidades
07	Projeto, Dimensionamento, Orçamento.	Sarjeta	11.509,00	m
08	Estudo, Memorial Descritivo.	Tráfego	1,00	Unidade
09	Projeto, Orçamento.	Sinalização Viária Horizontal	69.367,22	m ²
10	Projeto, Orçamento.	Sinalização Viária Vertical	69.367,22	m ²

Registro realizado eletronicamente, para aferir, acesse o código QR impresso na CAT vinculada ou diretamente no site: https://www.crea-sc.org.br/creanet/validacao_acevno.php, informando o número de Certidão de Aproveitamento Técnico e sua data de emissão.

Registro realizado a partir do protocolo nº 72200050730 CAT nº 252022140872 de 21/06/2022, página 4 de 6

CREA-SC
Conselho Regional de Engenharia e Arquitetura



[Handwritten signatures and initials in blue ink]



MUNICÍPIO DE BENEDITO NOVO/SC
Rua Celso Ramos, 5070 – Centro – Benedito Novo/SC
CNPJ: 82.102.780/0001-08

O escopo do projeto foi definido de acordo com o traçado existente das rodovias municipais BNV-477, BNV-448 e BNV-528, levando em consideração as feições existentes para aproveitamento máximo do traçado sem alterações significativas. Atualmente o traçado existente se apresenta em leito natural, fato que objetivou a elaboração deste projeto de pavimentação, levando em consideração as intervenções necessárias para garantia e melhoramento do tráfego na região.

O produto entregue ao Município é constituído dos seguintes volumes de projeto:

- a) Memorial Técnico Descritivo:** detalha os critérios utilizados, cálculos e metodologias utilizadas na elaboração dos estudos e projetos, além de apresentar o orçamento e cronograma físico financeiro;
- b) Volume de sinalização viária:** onde detalham-se os critérios para adoção de sinalização viária adequada a realidade do local;
- c) Volume de terraplenagem, pavimentação e geometria:** onde se desenvolvem os detalhamentos de seções de terraplenagem, greides, volumes de escavação, metodologia de compactação entre outros aspectos, além das metodologias de execução. Também constam as notas técnicas e notas de serviço para acompanhamento da execução;
- d) Volume de drenagem:** onde detalham-se as metodologias de drenagem adotadas, de maneira que se demonstrem os detalhes padrão para o tipo de obra de acordo com os manuais de especificação. Também neste volume, apresentam-se os critérios de adoção da solução, que é descrito no memorial técnico descritivo na seção drenagem.

Responsáveis Técnicos:

Profissional	Atividade Técnica	Serviço Técnico
João Felipe Mariano Woelfer Olczyk	Projeto, Orçamento, Análise, Ensaio, Elaboração, Levantamento, Memorial Descritivo, Desenho Técnico e Dimensionamento	01, 02, 03, 04, 05, 06, 09 e 10.
Marcelo Lindner	Projeto, Dimensionamento, Orçamento, Estudo, Memorial Descritivo, Desenho Técnico e Levantamento	01, 02, 03, 04, 05, 07 e 08.
Matheus Cristhian de Oliveira Biegging	Coordenação	01, 02, 03, 04 e 05.

[Handwritten signature and initials]

Registro realizado eletronicamente, para afeirar, acesse o código QR impresso na CAT vinculada ou diretamente no site: https://www.crea-sc.org.br/creanel/validacao_acervo.php, informando o número da Certidão de Arquivo Técnico e sua data de emissão.

Registro realizado a partir do protocolo nº 72200050730
CAT nº 252022140872 de 21/06/2022, página 5 de 6





MUNICÍPIO DE BENEDITO NOVO/SC
Rua Celso Ramos, 5070 – Centro – Benedito Novo/SC
CNPJ: 82.102.780/0001-08

Localização da Obra/Serviço (coordenadas): Estrada Geral da Santa Maria, Benedito Novo, SC.

Período de execução: 01/02/2022 a 30/04/2022

Blumenau, 26 de maio de 2022

MARCO ANTONIO
MAI:32344880020

Assinado de forma digital por MARCO ANTONIO MAI:32344880020
Dados: 2022.06.20 12:58:01 -03'00'

MARCO ANTÔNIO MAI
ENGENHEIRO CIVIL
CREA/SC 021343-8

Contratante
MUNICÍPIO DE BENEDITO NOVO/SC
CNPJ: 82.102.780/0001-08

Registro realizado eletronicamente, para afeirar acesse o código QR impresso na CAT vinculada ou direlamente no site: https://www.crea-sc.org.br/crea/validar/validar_certidao_acervo.php, informando o número da Certidão de Acervo Técnico e sua data de emissão.

Registro realizado a partir do protocolo nº 72200050730
CAT nº 252022140872 de 21/06/2022, página 6 de 6





Certidão de Acervo Técnico - CAT
Resolução nº 1.025, de 20 de outubro de 2009

CREA-SC

CAT COM REGISTRO DE ATESTADO.
252022143442
Atividade concluída

Conselho Regional de Engenharia e Agronomia de Santa Catarina

CERTIFICAMOS, em cumprimento ao disposto na Resolução nº 1.025, de 30 de outubro de 2009 do Confea, que consta dos assentamentos deste Conselho Regional de Engenharia e Agronomia de Santa Catarina - CREA-SC, o Acervo Técnico do(a) profissional e Anotação(ões) de Responsabilidade Técnica-ART abaixo descritos:

Profissional.: **JOAO FELIPE MARIANO WOELFER OLCZYK**

Registro.....: SC S1 159566-0

C.P.F.....: 092.522.999-71

Data Nasc....: 02/10/1995

Títulos.....: ENGENHEIRO CIVIL
DIPLOMADO EM 17/08/2018 PELO(A)
UNIVERSIDADE REGIONAL DE BLUMENAU
FLORIANOPOLIS - SC

•**ART 8261039-9**

Empresa.....: CPV ENGENHARIA E PROJETOS LTDA

Proprietário.: MUNICIPIO DE TIJUCAS

Endereço Obra: ESTRADA GERAL DA TERRA NOVA SN P4 OLIVEIRA

Bairro.....: TERRA NOVA
88200 - TIJUCAS - SC

Registrada em: 03/05/2022 Baixada em.. 20/09/2022

Período (Previsto) - Início: 01/11/2021 Término.....: 20/05/2022

Autoria: EQUIPE

Profissional: 159566-0 JOAO FELIPE MARIANO WOELFER OLCZYK

Tipo...: NORMAL

PROJETO

ORCAMENTO

SINALIZACAO VIARIA HORIZONTAL

Dimensão do Trabalho ...: 51.931,58 METRO(S) QUADRADO(S)

ENSAIO

ANALISE

CONTROLE TECNOLÓGICO DE SOLO PARA OBRAS DE CONSTRUÇÃO CIVIL

Dimensão do Trabalho ...: 2,00 UNIDADE(S)

COORDENACAO

DRENAGEM

Dimensão do Trabalho ...: 51.931,58 METRO(S) QUADRADO(S)

TERRAPLENAGEM

Dimensão do Trabalho ...: 51.931,58 METRO(S) QUADRADO(S)

SERVICO TOPOGRAFICO PLANIALTIMETRICO

Dimensão do Trabalho ...: 51.931,58 METRO(S) QUADRADO(S)

PAVIMENTACAO ASFALTICA

Dimensão do Trabalho ...: 51.931,58 METRO(S) QUADRADO(S)

PROJETO

ORCAMENTO

SINALIZACAO VIARIA VERTICAL

Dimensão do Trabalho ...: 51.931,58 METRO(S) QUADRADO(S)

SARJETA

Dimensão do Trabalho ...: 6.754,61 METRO(S)

ESTUDO

Certidão de Acervo Técnico nº 252022143442 emitida em 20/09/2022

Registro realizado eletronicamente, para aforir, acesse o código QR impresso na CAT vinculada ou diretamente no site: https://www.crea-sc.org.br/creanel/va/certidao_acervo.php, informando o número da Certidão de Acervo Técnico e sua data de emissão.

Registro realizado a partir do protocolo nº 72200082400 CAT nº 252022143442 de 20/09/2022, página 1 de 5



[Handwritten signatures and initials in blue ink]



Certidão de Acervo Técnico - CAT
Resolução nº 1.025, de 20 de outubro de 2009

CREA-SC

CAT COM REGISTRO DE ATESTADO.
252022143442
Atividade concluída

Conselho Regional de Engenharia e Agronomia de Santa Catarina

TRAFEGO

Dimensão do Trabalho ...:

7,21 QUILOMETRO(S)

PROJETO MEMORIAL E ORÇAMENTO DA ESTRADA GERAL DA TERRA NOVA
COMPREENDENDO O TRECHO 01 ESTACA 0 00 104 0 00 E TRECHO 02 ESTACA 104 00 360 14 25
EXTENSAO TOTAL 7 214 KM

Informações complementares:

O Atestado está registrado apenas para as atividades técnicas e quantidades constantes na(s) ART(s) acima certificada(s), desenvolvidas de acordo com as atribuições do(a) profissional na área de Engenharia Civil.

CERTIFICAMOS, finalmente, que se encontra vinculado à presente Certidão de Acervo Técnico - CAT, certificado conforme processo n. 72200082400, o atestado anexo expedido pelo contratante da obra/serviço, a quem cabe a responsabilidade pela veracidade e exatidão das informações nele constantes.

Certidão de Acervo Técnico n. 252022143442

20/09/2022,15:51:50

A CAT à qual o atestado está vinculado é o documento que comprova o registro do atestado no CREA.

A CAT à qual o atestado está vinculado constituirá prova de capacidade técnico-profissional da pessoa jurídica somente se o responsável técnico indicado estiver ou venha a ser integrado ao seu quadro técnico por meio de declaração entregue no momento da habilitação ou da entrega das propostas.

A CAT é válida em todo o território nacional.

A CAT perderá a validade no caso de modificação dos dados técnicos qualitativos e quantitativos nele contidos, bem como de alteração da situação do registro da ART.

A autenticidade e a validade desta certidão deve ser confirmada no site do CREA-SC (www.crea-sc.org.br) ou no site do CONFEA (www.confea.org.br).
A falsificação deste documento constitui crime previsto no Código Penal Brasileiro, sujeitando o autor à respectiva ação penal.



Conselho Regional de Engenharia e Agronomia de Santa Catarina
Rodovia Admar Gonzaga, 2125 - Itacorubi - Florianópolis (SC), CEP: 88034-001
Telefone: (48) 3331-2000 Fax: (48) 3331-2009 E-mail: crea-sc@crea-sc.org.br



Registro realizado eletronicamente, para obter acesso ao código QR impresso na CAT vinculada ou direcionamento no site: https://www.crea-sc.org.br/crea/valcertidao_acervo.php, informando o número da Certidão de Acervo Técnico e sua data de emissão.

Registro realizado a partir do protocolo nº 72200082400
CAT nº 252022143442 de 20/09/2022, página 2 de 5



Certidão de Acervo Técnico nº 252022143442 emitida em 20/09/2022



MUNICÍPIO DE TIJUCAS/SC
Rua Coronel Buchelle, 01 – Centro – Tijucas/SC
CNPJ: 82.577.636/0001-65

ATESTADO TÉCNICO DE CONCLUSÃO

Atesto para os fins de comprovação da capacidade técnica, que os Engenheiros Civis **MARCELO LINDNER PIASKOWY** residente da Rua Siderópolis, 343, Itoupava Norte, Blumenau/SC, registrado no **CREA/SC sob o nº 159567-2**, e no CPF sob o nº 091.269.639-73, **JOÃO FELIPE MARIANO WOELFER OLCZYK** residente da Rua Maria Muller Gieseler, 111, apto 903, torre Perúgia, Velha, Blumenau, registrado no **CREA/SC sob o nº 159566-0** e no CPF sob o nº 092.522.999-71, **MATHEUS CRISTHIAN DE OLIVEIRA BIEGING**, registrado no **CREA/SC sob o nº 163523-1**, e no CPF sob o nº 090.795.209-77, residente da Rua Gustavo Salinger, 47, Apto 1003, It. Seca, Blumenau, responsáveis técnicos pela empresa **CPV ENGENHARIA E PROJETOS LTDA** registrada no **CREA/SC sob o nº 169442-8**, realizaram para o **MUNICÍPIO DE TIJUCAS/SC, CNPJ 82.577.636/0001-65** os seguintes serviços técnicos:

Registro realizado eletronicamente, para afeirar acesse o código QR impresso na CAT vinculado ao documento no site: https://www.crea-sc.org.br/creaonline/validacao_acervo.php, informando o número da Certidão de Arquivo Técnico e sua data de emissão.

Registro realizado a partir do protocolo nº 72200082400
CAT nº 252022143442 de 20/09/2022, página 3 de 5

CREA-SC
Conselho Regional de Engenharia e Arquitetura
do Estado de Santa Catarina

Item	Atividade Técnica	Serviço Técnico	Quantidade	Unidade
01	Projeto, Orçamento	Sinalização Viária Horizontal	51.931,58	m ²
02	Ensaio, Análise	Controle Tecnológico de Solo para Obras de Construção Civil	2,00	Unidades
03	Coordenação, Projeto, Memorial Descritivo e Orçamento	Drenagem	51.931,58	m ²
04	Coordenação, Projeto, Memorial Descritivo e Orçamento	Terraplenagem	51.931,58	m ²
05	Coordenação, Projeto e Memorial Descritivo	Serviço Topográfico Planialtimétrico	51.931,58	m ²
06	Coordenação, Projeto e Orçamento	Pavimentação Asfáltica	51.931,58	m ²
07	Projeto, Orçamento	Sinalização Viária Vertical	51.931,58	m ²
08	Projeto, Orçamento	Sarjeta	6.754,61	m
09	Estudo	Tráfego	7,21	km



MUNICÍPIO DE TIJUCAS/SC
Rua Coronel Buchelle, 01 – Centro – Tijucas/SC
CNPJ: 82.577.636/0001-65

O escopo do projeto foi definido de acordo com o traçado existente da Estrada Geral da Terra Nova, levando em consideração as feições existentes para aproveitamento máximo do traçado sem alterações significativas. Atualmente o traçado existente se apresenta em leito natural, fato que objetivou a elaboração deste projeto de pavimentação, levando em consideração as intervenções necessárias para garantia e melhoramento do tráfego na região.

O produto entregue ao Município é constituído dos seguintes volumes de projeto:

- a) Memorial Técnico Descritivo:** detalha os critérios utilizados, cálculos e metodologias utilizadas na elaboração dos estudos e projetos, além de apresentar o orçamento e cronograma físico financeiro;
- b) Volume de sinalização viária:** onde detalham-se os critérios para adoção de sinalização viária adequada a realidade do local;
- c) Volume de terraplenagem, pavimentação e geometria:** onde se desenvolvem os detalhamentos de seções de terraplenagem, greides, volumes de escavação, metodologia de compactação entre outros aspectos, além das metodologias de execução. Também constam as notas técnicas e notas de serviço para acompanhamento da execução;
- d) Volume de drenagem:** onde detalham-se as metodologias de drenagem adotadas, de maneira que se demonstrem os detalhes padrão para o tipo de obra de acordo com os manuais de especificação. Também neste volume, apresentam-se os critérios de adoção da solução, que é descrito no memorial técnico descritivo na seção drenagem.
- e) Orçamento e cronograma:** consiste no detalhamento dos insumos e serviços necessários à execução da obra, detalhados em etapas e com a devida descrição, valor unitário, cálculo e percentual de BDI e valor total. O cronograma físico-financeiro elenca as etapas a serem executadas ao longo do tempo de acordo com o recurso predestinado ao mesmo, conferindo assim a duração total esperada da obra.



MUNICÍPIO DE TIJUCAS/SC
Rua Coronel Buchelle, 01 – Centro – Tijucas/SC
CNPJ: 82.577.636/0001-65

Responsáveis Técnicos:

Profissional	Título	CREA/SC	Atividade Técnica	Serviço Técnico
João Felipe Mariano Woelfer Olczyk	Engenheiro Civil	159566-0	Projeto	01, 07, 08
			Orçamento	01, 07, 08
			Análise	02.
			Ensaio	02.
			Estudo	02.
			Coordenação	03, 04, 05, 06
Marcelo Lindner Piaskowy	Engenheiro Civil	159567-2	Projeto	03, 04, 05, 06
			Orçamento	03, 04, 06
			Memorial Descritivo	03, 04, 05
			Levantamento	05.
Matheus Cristhian de Oliveira Biegging	Engenheiro Civil	163523-1	Projeto	03, 04, 05, 06
			Orçamento	03, 04, 06
			Memorial Descritivo	03, 04, 05

Localização da Obra/Serviço: Estrada Geral da Terra Nova, Terra Nova, Tijucas, Santa Catarina – Ligação P4 ao Bairro Oliveira.

Período de execução: 01/11/2021 – 20/05/2022

Blumenau, 16 de setembro de 2022

JORDAN CAMPOS
LAUS:084477439
18

Assinado de forma digital
por JORDAN CAMPOS
LAUS:08447743918
Dados: 2022.09.19
16:54:36 -03'00'

JORDAN CAMPOS LAUS
FISCAL DO CONTRATO – MUNICÍPIO DE TIJUCAS/SC
ENGENHEIRO CIVIL
CREA/SC 132565-9



Certidão de Acervo Técnico - CAT
Resolução nº 1.025, de 20 de outubro de 2009

CREA-SC

CAT COM REGISTRO DE ATESTADO.

252022143411

Atividade concluída

Conselho Regional de Engenharia e Agronomia de Santa Catarina

CERTIFICAMOS, em cumprimento ao disposto na Resolução nº 1.025, de 30 de outubro de 2009 do Confea, que consta dos assentamentos deste Conselho Regional de Engenharia e Agronomia de Santa Catarina - CREA-SC, o Acervo Técnico do(a) profissional e Anotação(ões) de Responsabilidade Técnica-ART abaixo descritos:

Profissional.: **MARCELO LINDNER PIASKOWY**

Registro.....: SC S1 159567-2

C.P.F.....: 091.269.639-73

Data Nasc....: 15/04/1993

Títulos.....: ENGENHEIRO CIVIL

DIPLOMADO EM 17/08/2018 PELO(A)

UNIVERSIDADE REGIONAL DE BLUMENAU

FLORIANOPOLIS - SC

•**ART 8261122-3**

Empresa.....: CPV ENGENHARIA E PROJETOS LTDA

Proprietário.: MUNICIPIO DE TIJUCAS

Endereço Obra: ESTRADA GERAL DA TERRA NOVA SN P4 OLIVEIRA

Bairro.....: TERRA NOVA

88200 - TIJUCAS

- SC

Registrada em: 03/05/2022

Baixada em.. 15/09/2022

Período (Previsto) - Início: 01/11/2021 Término.....: 20/05/2022

Autoria: EQUIPE VINCULADA A ART: 8261039-9

Profissional: 159566-0 JOAO FELIPE MARIANO WOELFER OLCZYK

Tipo...: NORMAL

PROJETO

MEMORIAL DESCRITIVO

DRENAGEM

Dimensão do Trabalho ...: 51.931,58 METRO(S) QUADRADO(S)

ORCAMENTO

DRENAGEM

Dimensão do Trabalho ...: 51.931,58 METRO(S) QUADRADO(S)

PROJETO

MEMORIAL DESCRITIVO

TERRAPLENAGEM

Dimensão do Trabalho ...: 51.931,58 METRO(S) QUADRADO(S)

ORCAMENTO

TERRAPLENAGEM

Dimensão do Trabalho ...: 51.931,58 METRO(S) QUADRADO(S)

LEVANTAMENTO

PROJETO

SERVICO TOPOGRAFICO PLANIALTIMETRICO

Dimensão do Trabalho ...: 51.931,58 METRO(S) QUADRADO(S)

MEMORIAL DESCRITIVO

SERVICO TOPOGRAFICO PLANIALTIMETRICO

Dimensão do Trabalho ...: 51.931,58 METRO(S) QUADRADO(S)

PROJETO

ORCAMENTO

PAVIMENTACAO ASFALTICA



Certidão de Acervo Técnico - CAT
Resolução nº 1.025, de 20 de outubro de 2009

CREA-SC

CAT COM REGISTRO DE ATESTADO.
252022143411
Atividade concluída

Conselho Regional de Engenharia e Agronomia de Santa Catarina

Dimensão do Trabalho ... 51.931,58 METRO(S) QUADRADO(S)

PROJETO MEMORIAL E ORÇAMENTO DA ESTRADA GERAL DA TERRA NOVA
COMPREENDENDO O TRECHO 01 ESTACA 0 00 104 0 00 E TRECHO 02 ESTACA 104 00 360 14 25
EXTENSAO TOTAL 7 214 KM

Informações complementares:

O Atestado está registrado apenas para as atividades técnicas e quantidades constantes na(s) ART(s) acima certificada(s), desenvolvidas de acordo com as atribuições do(a) profissional na área de Engenharia Civil.

CERTIFICAMOS, finalmente, que se encontra vinculado à presente Certidão de Acervo Técnico - CAT, certificado conforme processo n. 72200082074, o atestado anexo expedido pelo contratante da obra/serviço, a quem cabe a responsabilidade pela veracidade e exatidão das informações nele constantes.

Certidão de Acervo Técnico n. 252022143411
20/09/2022, 10:45:40

A CAT à qual o atestado está vinculado é o documento que comprova o registro do atestado no CREA.

A CAT à qual o atestado está vinculado constituirá prova de capacidade técnico-profissional da pessoa jurídica somente se o responsável técnico indicado estiver ou venha a ser integrado ao seu quadro técnico por meio de declaração entregue no momento da habilitação ou da entrega das propostas.

A CAT é válida em todo o território nacional.

A CAT perderá a validade no caso de modificação dos dados técnicos qualitativos e quantitativos nele contidos, bem como de alteração da situação do registro da ART.

A autenticidade e a validade desta certidão deve ser confirmada no site do CREA-SC (www.crea-sc.org.br) ou no site do CONFEA (www.confea.org.br).
A falsificação deste documento constitui crime previsto no Código Penal Brasileiro, sujeitando o autor à respectiva ação penal.



Conselho Regional de Engenharia e Agronomia de Santa Catarina
Rodovia Admar Gonzaga, 2125 - Itacorubi - Florianópolis (SC), CEP: 88034-001
Telefone: (48) 3331-2000 Fax: (48) 3331-2009 E-mail: crea-sc@crea-sc.org.br



Registro realizado eletronicamente, para obter acesso ao código QR impresso na CAT vinculada ou direcionamento no site: https://www.crea-sc.org.br/creaonline/certidao_acervo.php, informando o número da Certidão de Acervo Técnico e sua data de emissão.

Registro realizado a partir do protocolo nº 72200082074
CAT nº 252022143411 de 20/09/2022, página 2 de 5

CREA-SC
Conselho Regional de Engenharia e Agronomia de Santa Catarina



[Handwritten signature and initials]



MUNICÍPIO DE TIJUCAS/SC
Rua Coronel Buchelle, 01 – Centro – Tijucas/SC
CNPJ: 82.577.636/0001-65

ATESTADO TÉCNICO DE CONCLUSÃO

Atesto para os fins de comprovação da capacidade técnica, que os Engenheiros Civis **MARCELO LINDNER PIASKOWY** residente da Rua Siderópolis, 343, Itoupava Norte, Blumenau/SC, registrado no **CREA/SC sob o nº 159567-2**, e no CPF sob o nº 091.269.639-73, **JOÃO FELIPE MARIANO WOELFER OLCZYK** residente da Rua Maria Muller Gieseler, 111, apto 903, torre Perúgia, Velha, Blumenau, registrado no **CREA/SC sob o nº 159566-0** e no CPF sob o nº 092.522.999-71, **MATHEUS CRISTHIAN DE OLIVEIRA BIEGING**, registrado no **CREA/SC sob o nº 163523-1**, e no CPF sob o nº 090.795.209-77, residente da Rua Gustavo Salinger, 47, Apto 1003, It. Seca, Blumenau, responsáveis técnicos pela empresa **CPV ENGENHARIA E PROJETOS LTDA** registrada no **CREA/SC sob o nº 169442-8**, realizaram para o **MUNICÍPIO DE TIJUCAS/SC, CNPJ 82.577.636/0001-65** os seguintes serviços técnicos:

Registro realizado eletronicamente, para afeirar acesso o código QR impresso na CAT vinculado ao protocolo no site: https://www.crea-sc.org.br/crcanal/validacao_acervo.php, inserindo o número da Certidão de Acervo Técnico e sua data de emissão.

Registro realizado a partir do protocolo nº 72200082074 de 20/09/2022, página 3 de 5
CAT nº 252022143411

CREA-SC
Conselho Regional de Engenharia e Arquitetura

Item	Atividade Técnica	Serviço Técnico	Quantidade	Unidade
01	Projeto, Orçamento	Sinalização Viária Horizontal	51.931,58	m ²
02	Ensaio, Análise	Controle Tecnológico de Solo para Obras de Construção Civil	2,00	Unidades
03	Coordenação, Projeto, Memorial Descritivo e Orçamento	Drenagem	51.931,58	m ²
04	Coordenação, Projeto, Memorial Descritivo e Orçamento	Terraplenagem	51.931,58	m ²
05	Coordenação, Projeto e Memorial Descritivo	Serviço Topográfico Planialtimétrico	51.931,58	m ²
06	Coordenação, Projeto e Orçamento	Pavimentação Asfáltica	51.931,58	m ²
07	Projeto, Orçamento	Sinalização Viária Vertical	51.931,58	m ²
08	Projeto, Orçamento	Sarjeta	6.754,61	m
09	Estudo	Tráfego	7,21	km

g
ce
mu



MUNICÍPIO DE TIJUCAS/SC
Rua Coronel Buchelle, 01 – Centro – Tijucas/SC
CNPJ: 82.577.636/0001-65

O escopo do projeto foi definido de acordo com o traçado existente da Estrada Geral da Terra Nova, levando em consideração as feições existentes para aproveitamento máximo do traçado sem alterações significativas. Atualmente o traçado existente se apresenta em leito natural, fato que objetivou a elaboração deste projeto de pavimentação, levando em consideração as intervenções necessárias para garantia e melhoramento do tráfego na região.

O produto entregue ao Município é constituído dos seguintes volumes de projeto:

- a) Memorial Técnico Descritivo:** detalha os critérios utilizados, cálculos e metodologias utilizadas na elaboração dos estudos e projetos, além de apresentar o orçamento e cronograma físico financeiro;
- b) Volume de sinalização viária:** onde detalham-se os critérios para adoção de sinalização viária adequada a realidade do local;
- c) Volume de terraplenagem, pavimentação e geometria:** onde se desenvolvem os detalhamentos de seções de terraplenagem, greides, volumes de escavação, metodologia de compactação entre outros aspectos, além das metodologias de execução. Também constam as notas técnicas e notas de serviço para acompanhamento da execução;
- d) Volume de drenagem:** onde detalham-se as metodologias de drenagem adotadas, de maneira que se demonstrem os detalhes padrão para o tipo de obra de acordo com os manuais de especificação. Também neste volume, apresentam-se os critérios de adoção da solução, que é descrito no memorial técnico descritivo na seção drenagem.
- e) Orçamento e cronograma:** consiste no detalhamento dos insumos e serviços necessários à execução da obra, detalhados em etapas e com a devida descrição, valor unitário, cálculo e percentual de BDI e valor total. O cronograma físico-financeiro elenca as etapas a serem executadas ao longo do tempo de acordo com o recurso predestinado ao mesmo, conferindo assim a duração total esperada da obra.





MUNICÍPIO DE TIJUCAS/SC
Rua Coronel Buchelle, 01 – Centro – Tijucas/SC
CNPJ: 82.577.636/0001-65

Responsáveis Técnicos:

Profissional	Título	CREA/SC	Atividade Técnica	Serviço Técnico
João Felipe Mariano Woelfer Olczyk	Engenheiro Civil	159566-0	Projeto	01, 07, 08
			Orçamento	01, 07, 08
			Análise	02.
			Ensaio	02.
			Estudo	02.
			Coordenação	03, 04, 05, 06
Marcelo Lindner Piaskowy	Engenheiro Civil	159567-2	Projeto	03, 04, 05, 06
			Orçamento	03, 04, 06
			Memorial Descritivo	03, 04, 05
			Levantamento	05.
Matheus Cristhian de Oliveira Biegging	Engenheiro Civil	163523-1	Projeto	03, 04, 05, 06
			Orçamento	03, 04, 06
			Memorial Descritivo	03, 04, 05

Localização da Obra/Serviço: Estrada Geral da Terra Nova, Terra Nova, Tijucas, Santa Catarina – Ligação P4 ao Bairro Oliveira.

Período de execução: 01/11/2021 – 20/05/2022

Blumenau, 16 de setembro de 2022

JORDAN CAMPOS Assinado de forma digital
por JORDAN CAMPOS
LAUS:08447743918
18 Dados: 2022.09.19
16:54:36 -03'00'

JORDAN CAMPOS LAUS
FISCAL DO CONTRATO – MUNICÍPIO DE TIJUCAS/SC
ENGENHEIRO CIVIL
CREA/SC 132565-9



Certidão de Acervo Técnico - CAT
Resolução nº 1.025, de 20 de outubro de 2009

CREA-SC

CAT COM REGISTRO DE ATESTADO.
252022143401
Atividade concluída

CERTIFICAMOS, em cumprimento ao disposto na Resolução nº 1.025, de 30 de outubro de 2009 do Confea, que consta dos assentamentos deste Conselho Regional de Engenharia e Agronomia de Santa Catarina - CREA-SC, o Acervo Técnico do(a) profissional e Anotação(ões) de Responsabilidade Técnica-ART abaixo descritos:

Profissional.: **MATHEUS CRISTHIAN DE OLIVEIRA BIEGING**

Registro.....: SC S1 163523-1

C.P.F.....: 090.795.209-77

Data Nasc....: 21/08/1995

Títulos.....: ENGENHEIRO CIVIL

DIPLOMADO EM 22/02/2019 PELO(A)

UNIVERSIDADE REGIONAL DE BLUMENAU

FLORIANOPOLIS - SC

•**ART 8261110-0**

Empresa.....: CPV ENGENHARIA E PROJETOS LTDA

Proprietário.: MUNICIPIO DE TIJUCAS

Endereço Obra: ESTRADA GERAL DA TERRA NOVA SN P4 OLIVEIRA

Bairro.....: TERRA NOVA

88200 - TIJUCAS - SC

Registrada em: 03/05/2022

Baixada em.. 15/09/2022

Período (Previsto) - Início: 01/11/2021 Término.....: 20/05/2022

Autoria: EQUIPE VINCULADA A ART: 8261039-9

Profissional: 159566-0 JOAO FELIPE MARIANO WOELFER OLCZYK

Tipo...: NORMAL

PROJETO

MEMORIAL DESCRITIVO

DRENAGEM

Dimensão do Trabalho ... 51.931,58 METRO(S) QUADRADO(S)

ORCAMENTO

DRENAGEM

Dimensão do Trabalho ... 51.931,58 METRO(S) QUADRADO(S)

PROJETO

ORCAMENTO

PAVIMENTACAO ASFALTICA

Dimensão do Trabalho ... 51.931,58 METRO(S) QUADRADO(S)

PROJETO

MEMORIAL DESCRITIVO

SERVICO TOPOGRAFICO PLANIALTIMETRICO

Dimensão do Trabalho ... 51.931,58 METRO(S) QUADRADO(S)

TERRAPLENAGEM

Dimensão do Trabalho ... 51.931,58 METRO(S) QUADRADO(S)

ORCAMENTO

TERRAPLENAGEM

Dimensão do Trabalho ... 51.931,58 METRO(S) QUADRADO(S)

PROJETO MEMORIAL E ORCAMENTO DA ESTRADA GERAL DA TERRA NOVA
COMPREENDENDO O TRECHO 01 ESTACA 0 00 104 0 00 E TRECHO 02 ESTACA 104 00 360 14 25
EXTENSAO TOTAL 7 214 KM



Certidão de Acervo Técnico - CAT
Resolução nº 1.025, de 20 de outubro de 2009

CREA-SC

CAT COM REGISTRO DE ATESTADO.
252022143401
Atividade concluída

Conselho Regional de Engenharia e Agronomia de Santa Catarina

CERTIFICAMOS, finalmente, que se encontra vinculado à presente Certidão de Acervo Técnico - CAT, certificado conforme processo n. 72200081980, o atestado anexo expedido pelo contratante da obra/serviço, a quem cabe a responsabilidade pela veracidade e exatidão das informações nele constantes.

Certidão de Acervo Técnico n. 252022143401
20/09/2022, 09:38:13

A CAT à qual o atestado está vinculado é o documento que comprova o registro do atestado no CREA.

A CAT à qual o atestado está vinculado constituirá prova de capacidade técnico-profissional da pessoa jurídica somente se o responsável técnico indicado estiver ou venha a ser integrado ao seu quadro técnico por meio de declaração entregue no momento da habilitação ou da entrega das propostas.

A CAT é válida em todo o território nacional.

A CAT perderá a validade no caso de modificação dos dados técnicos qualitativos e quantitativos nele contidos, bem como de alteração da situação do registro da ART.

A autenticidade e a validade desta certidão deve ser confirmada no site do CREA-SC (www.crea-sc.org.br) ou no site do CONFEA (www.confea.org.br).

A falsificação deste documento constitui crime previsto no Código Penal Brasileiro, sujeitando o autor à respectiva ação penal.



Conselho Regional de Engenharia e Agronomia de Santa Catarina
Rodovia Admar Gonzaga, 2125 - Itacorubi - Florianópolis (SC), CEP: 88034-001
Telefone: (48) 3331-2000 Fax: (48) 3331-2009 E-mail: crea-sc@crea-sc.org.br



Registro realizado eletronicamente, para afeirar acesso o código QR impresso na CAT vinculada ou diretamente no site: https://www.crea-sc.org.br/creanel/vlcertidao_acervo.php, informando o número da Certidão de Acervo Técnico e sua data de emissão.

Registro realizado a partir do protocolo nº 72200081980
CAT nº 252022143401 de 20/09/2022, página 2 de 5

CREA-SC
Conselho Regional de Engenharia e Agronomia de Santa Catarina



[Handwritten signature]

Certidão de Acervo Técnico nº 252022143401 emitida em 20/09/2022

[Handwritten initials]



MUNICÍPIO DE TIJUCAS/SC
Rua Coronel Buchelle, 01 – Centro – Tijucas/SC
CNPJ: 82.577.636/0001-65

ATESTADO TÉCNICO DE CONCLUSÃO

Atesto para os fins de comprovação da capacidade técnica, que os Engenheiros Civis **MARCELO LINDNER PIASKOWY** residente da Rua Siderópolis, 343, Itoupava Norte, Blumenau/SC, registrado no **CREA/SC sob o nº 159567-2**, e no CPF sob o nº 091.269.639-73, **JOÃO FELIPE MARIANO WOELFER OLCZYK** residente da Rua Maria Muller Gieseler, 111, apto 903, torre Perúgia, Velha, Blumenau, registrado no **CREA/SC sob o nº 159566-0** e no CPF sob o nº 092.522.999-71, **MATHEUS CRISTHIAN DE OLIVEIRA BIEGING**, registrado no **CREA/SC sob o nº 163523-1**, e no CPF sob o nº 090.795.209-77, residente da Rua Gustavo Salinger, 47, Apto 1003, It. Seca, Blumenau, responsáveis técnicos pela empresa **CPV ENGENHARIA E PROJETOS LTDA** registrada no **CREA/SC sob o nº 169442-8**, realizaram para o **MUNICÍPIO DE TIJUCAS/SC, CNPJ 82.577.636/0001-65** os seguintes serviços técnicos:

Item	Atividade Técnica	Serviço Técnico	Quantidade	Unidade
01	Projeto, Orçamento	Sinalização Viária Horizontal	51.931,58	m ²
02	Ensaio, Análise	Controle Tecnológico de Solo para Obras de Construção Civil	2,00	Unidades
03	Coordenação, Projeto, Memorial Descritivo e Orçamento	Drenagem	51.931,58	m ²
04	Coordenação, Projeto, Memorial Descritivo e Orçamento	Terraplenagem	51.931,58	m ²
05	Coordenação, Projeto e Memorial Descritivo	Serviço Topográfico Planialtimétrico	51.931,58	m ²
06	Coordenação, Projeto e Orçamento	Pavimentação Asfáltica	51.931,58	m ²
07	Projeto, Orçamento	Sinalização Viária Vertical	51.931,58	m ²
08	Projeto, Orçamento	Sarjeta	6.754,61	m
09	Estudo	Tráfego	7,21	km

Registro realizado eletronicamente, para ativar, acesse o código QR impresso na CAT vinculado ou digite o número de protocolo no site: https://www.crea-sc.org.br/creaonline/validacao_acervo.php.

Registro realizado a partir do protocolo nº 72200081980 vinculado ou digite o número de protocolo no site: https://www.crea-sc.org.br/creaonline/validacao_acervo.php.

CREA-SC
Conselho Regional de Engenharia e Arquitetura
do Estado de Santa Catarina



MUNICÍPIO DE TIJUCAS/SC
Rua Coronel Buchelle, 01 – Centro – Tijucas/SC
CNPJ: 82.577.636/0001-65

O escopo do projeto foi definido de acordo com o traçado existente da Estrada Geral da Terra Nova, levando em consideração as feições existentes para aproveitamento máximo do traçado sem alterações significativas. Atualmente o traçado existente se apresenta em leito natural, fato que objetivou a elaboração deste projeto de pavimentação, levando em consideração as intervenções necessárias para garantia e melhoramento do tráfego na região.

O produto entregue ao Município é constituído dos seguintes volumes de projeto:

- a) Memorial Técnico Descritivo:** detalha os critérios utilizados, cálculos e metodologias utilizadas na elaboração dos estudos e projetos, além de apresentar o orçamento e cronograma físico financeiro;
- b) Volume de sinalização viária:** onde detalham-se os critérios para adoção de sinalização viária adequada a realidade do local;
- c) Volume de terraplenagem, pavimentação e geometria:** onde se desenvolvem os detalhamentos de seções de terraplenagem, greides, volumes de escavação, metodologia de compactação entre outros aspectos, além das metodologias de execução. Também constam as notas técnicas e notas de serviço para acompanhamento da execução;
- d) Volume de drenagem:** onde detalham-se as metodologias de drenagem adotadas, de maneira que se demonstrem os detalhes padrão para o tipo de obra de acordo com os manuais de especificação. Também neste volume, apresentam-se os critérios de adoção da solução, que é descrito no memorial técnico descritivo na seção drenagem.
- e) Orçamento e cronograma:** consiste no detalhamento dos insumos e serviços necessários à execução da obra, detalhados em etapas e com a devida descrição, valor unitário, cálculo e percentual de BDI e valor total. O cronograma físico-financeiro elenca as etapas a serem executadas ao longo do tempo de acordo com o recurso predestinado ao mesmo, conferindo assim a duração total esperada da obra.



[Handwritten signature]

[Handwritten signature]



MUNICÍPIO DE TIJUCAS/SC
Rua Coronel Buchelle, 01 – Centro – Tijucas/SC
CNPJ: 82.577.636/0001-65

Responsáveis Técnicos:

Profissional	Título	CREA/SC	Atividade Técnica	Serviço Técnico
João Felipe Mariano Woelfer Olczyk	Engenheiro Civil	159566-0	Projeto	01, 07, 08
			Orçamento	01, 07, 08
			Análise	02.
			Ensaio	02.
			Estudo	02.
			Coordenação	03, 04, 05, 06
Marcelo Lindner Piaskowy	Engenheiro Civil	159567-2	Projeto	03, 04, 05, 06
			Orçamento	03, 04, 06
			Memorial Descritivo	03, 04, 05
			Levantamento	05.
Matheus Cristhian de Oliveira Biegging	Engenheiro Civil	163523-1	Projeto	03, 04, 05, 06
			Orçamento	03, 04, 06
			Memorial Descritivo	03, 04, 05

**Localização da Obra/Serviço: Estrada Geral da Terra Nova, Terra Nova,
Tijucas, Santa Catarina – Ligação P4 ao Bairro Oliveira.**

Período de execução: 01/11/2021 – 20/05/2022

Blumenau, 16 de setembro de 2022

JORDAN CAMPOS
LAUS:084477439
18

Assinado de forma digital
por JORDAN CAMPOS
LAUS:08447743918
Dados: 2022.09.19
16:54:36 -03'00'

JORDAN CAMPOS LAUS
FISCAL DO CONTRATO – MUNICÍPIO DE TIJUCAS/SC
ENGENHEIRO CIVIL
CREA/SC 132565-9



Certidão de Acervo Técnico - CAT
Resolução nº 1.025, de 20 de outubro de 2009

CREA-SC

CAT COM REGISTRO DE ATESTADO.

252022143474

Atividade concluída

CERTIFICAMOS, em cumprimento ao disposto na Resolução nº 1.025, de 30 de outubro de 2009 do Confea, que consta dos assentamentos deste Conselho Regional de Engenharia e Agronomia de Santa Catarina - CREA-SC, o Acervo Técnico do(a) profissional e Anotação(ões) de Responsabilidade Técnica-ART abaixo descritos:

Profissional.: **MATHEUS CRISTHIAN DE OLIVEIRA BIEGING**

Registro.....: SC S1 163523-1

C.P.F.....: 090.795.209-77

Data Nasc....: 21/08/1995

Títulos.....: ENGENHEIRO CIVIL

DIPLOMADO EM 22/02/2019 PELO(A)

UNIVERSIDADE REGIONAL DE BLUMENAU

FLORIANOPOLIS - SC

•ART 8280358-9

Empresa.....: CPV ENGENHARIA E PROJETOS LTDA

Proprietário.: MUNICIPIO DE TIJUCAS

Endereço Obra: R GERAL DA ITINGA S N

Bairro..... ITINGA

88200 - TIJUCAS - SC

Registrada em: 17/05/2022 Baixada em.. 15/09/2022

Período (Previsto) - Início: 09/03/2022 Término.....: 03/06/2022

Autoria: EQUIPE VINCULADA A ART: 8280347-3

Profissional: 159567-2 MARCELO LINDNER PIASKOWY

Tipo...: NORMAL

PROJETO

ORCAMENTO

ADUTORA

Dimensão do Trabalho ... 3.650,00 METRO(S)

LEVANTAMENTO

DESENHO TECNICO

SERVICO TOPOGRAFICO PLANIALTIMETRICO

Dimensão do Trabalho ... 37.826,42 METRO(S) QUADRADO(S)

PROJETO

MEMORIAL DESCRITIVO

TERRAPLENAGEM

Dimensão do Trabalho ... 29.930,49 METRO(S) QUADRADO(S)

ORCAMENTO

TERRAPLENAGEM

Dimensão do Trabalho ... 29.930,49 METRO(S) QUADRADO(S)

PROJETO

MEMORIAL DESCRITIVO

REDE DE AGUA

Dimensão do Trabalho ... 3.650,00 METRO(S)

ORCAMENTO

REDE DE AGUA

Dimensão do Trabalho ... 3.650,00 METRO(S)

PROJETO

MEMORIAL DESCRITIVO

Certidão de Acervo Técnico nº 252022143474 emitida em 21/09/2022

Registro realizado eletronicamente, para afeirar acesso o código QR impresso na CAT vinculada ou direcionamento no site: https://www.crea-sc.org.br/creame/valcertidao_acervo.php, informando o número da Certidão de Acervo Técnico e sua data de emissão.

Registro realizado a partir do protocolo nº 72200082882 CAT nº 252022143474 de 21/09/2022, página 1 de 5

CREA-SC
Conselho Regional de Engenharia e Agronomia de Santa Catarina



[Handwritten signature]

[Handwritten signature]

[Handwritten signature]



Certidão de Acervo Técnico - CAT
Resolução nº 1.025, de 20 de outubro de 2009

CREA-SC

CAT COM REGISTRO DE ATESTADO.

252022143474

Atividade concluída

DRENAGEM
Dimensão do Trabalho ... 29.930,49 METRO(S) QUADRADO(S)

ORCAMENTO

DRENAGEM

Dimensão do Trabalho ... 29.930,49 METRO(S) QUADRADO(S)

PROJETO

ORCAMENTO

PAVIMENTACAO ASFALTICA

Dimensão do Trabalho ... 26.280,43 METRO(S) QUADRADO(S)

ESTUDO

MENSURACAO

TRAFEGO

Dimensão do Trabalho ... 3,65 QUILOMETRO(S)

PROJETO

ORCAMENTO

SINALIZACAO VIARIA HORIZONTAL

Dimensão do Trabalho ... 3,65 QUILOMETRO(S)

SINALIZACAO VIARIA VERTICAL

Dimensão do Trabalho ... 3,65 QUILOMETRO(S)

PROJETO PARA PAVIMENTACAO DE ESTRADA NO MUNICIPIO DE TIJUCAS SC
COMPREENDENDO 3 650 METROS DE EXTENSÃO

Registro realizado eletronicamente, para aterir acesso o código QR impresso na CAT vinculada ou direcionamento no site: https://www.crea-sc.org.br/creamal/certidao_acervo.php, informando o número da Certidão de Acervo Técnico e sua data de emissão.

Registro realizado a partir do protocolo nº 72200082882 CAT nº 252022143474 de 21/09/2022, página 2 de 5



Informações complementares:

O Atestado está registrado apenas para as atividades técnicas e quantidades constantes na(s) ART(s) acima certificada(s), desenvolvidas de acordo com as atribuições do(a) profissional na área de Engenharia Civil.

CERTIFICAMOS, finalmente, que se encontra vinculado à presente Certidão de Acervo Técnico - CAT, certificado conforme processo n. 72200082882, o atestado anexo expedido pelo contratante da obra/serviço, a quem cabe a responsabilidade pela veracidade e exatidão das informações nele constantes.

Certidão de Acervo Técnico n. 252022143474

21/09/2022, 15:49:21

A CAT à qual o atestado está vinculado é o documento que comprova o registro do atestado no CREA.

A CAT à qual o atestado está vinculado constituirá prova de capacidade técnico-profissional da pessoa jurídica somente se o responsável técnico indicado estiver ou venha a ser integrado ao seu quadro técnico por meio de declaração entregue no momento da habilitação ou da entrega das propostas.

A CAT é válida em todo o território nacional.

A CAT perderá a validade no caso de modificação dos dados técnicos qualitativos e quantitativos nele contidos, bem como de alteração da situação do registro da ART.

A autenticidade e a validade desta certidão deve ser confirmada no site do CREA-SC (www.crea-sc.org.br) ou no site do CONFEA (www.confea.org.br). A falsificação deste documento constitui crime previsto no Código Penal Brasileiro, sujeitando o autor à respectiva ação penal.



Conselho Regional de Engenharia e Agronomia de Santa Catarina
Rodovia Admar Gonzaga, 2125 - Itacorubi - Florianópolis (SC), CEP: 88034-001
Telefone: (48) 3331-2000 Fax: (48) 3331-2009 E-mail: crea-sc@crea-sc.org.br



Certidão de Acervo Técnico nº 252022143474 emitida em 21/09/2022

Handwritten signature and initials



MUNICÍPIO DE TIJUCAS/SC
Rua Coronel Buchelle, 01 – Centro – Tijucas/SC
CNPJ: 82.577.636/0001-65

ATESTADO TÉCNICO DE CONCLUSÃO

Atesto para os fins de comprovação da capacidade técnica, que os Engenheiros Civis **MARCELO LINDNER PIASKOWY** residente da Rua Siderópolis, 343, Itoupava Norte, Blumenau/SC, registrado no **CREA/SC sob o nº 159567-2**, e no CPF sob o nº 091.269.639-73, **JOÃO FELIPE MARIANO WOELFER OLCZYK** residente da Rua Maria Muller Gieseler, 111, apto 903, torre Perúgia, Velha, Blumenau, registrado no **CREA/SC sob o nº 159566-0** e no CPF sob o nº 092.522.999-71, **MATHEUS CRISTHIAN DE OLIVEIRA BIEGING**, registrado no **CREA/SC sob o nº 163523-1**, e no CPF sob o nº 090.795.209-77, residente da Rua Gustavo Salinger, 47, Apto 1003, It. Seca, Blumenau, responsáveis técnicos pela empresa **CPV ENGENHARIA E PROJETOS LTDA** registrada no **CREA/SC sob o nº 169442-8**, realizaram para o **MUNICÍPIO DE TIJUCAS/SC, CNPJ 82.577.636/0001-65** os seguintes serviços técnicos:

Item	Atividade Técnica	Serviço Técnico	Quantidade	Unidade
01	Coordenação, Levantamento, Desenho Técnico	Serviço Topográfico Planialtimétrico	37.826,42	m ²
02	Coordenação, Projeto, Memorial Descritivo, Orçamento	Terraplenagem	29.930,49	m ²
03	Projeto, Orçamento	Adução	3.650,00	m
04	Coordenação, Projeto, Memorial Descritivo, Orçamento	Rede de Água	3.650,00	m
05	Coordenação, Projeto, Memorial Descritivo, Orçamento	Drenagem	29.930,49	m ²
06	Coordenação, Projeto, Orçamento	Pavimentação Asfáltica	26.280,43	m ²
07	Estudo, Mensuração	Tráfego	3,65	Km
08	Projeto, Orçamento	Sinalização Viária Horizontal	3,65	Km
09	Projeto, Orçamento	Sinalização Viária Vertical	3,65	Km
10	Estudo	Hidrologia	37.826,42	m ²

Registro realizado eletronicamente, para aferir acesso o código QR impresso na CAT vinculada ao direcionamento no site: https://www.crea-sc.org.br/crea/valcredito_acervo.php, informando o número da Certidão de Acervo Técnico e sua data de emissão.

Registro realizado a partir do protocolo nº 72200082882 vinculado ao direcionamento no site: https://www.crea-sc.org.br/crea/valcredito_acervo.php, informando o número da Certidão de Acervo Técnico e sua data de emissão.

Registro realizado a partir do protocolo nº 72200082882 vinculado ao direcionamento no site: https://www.crea-sc.org.br/crea/valcredito_acervo.php, informando o número da Certidão de Acervo Técnico e sua data de emissão.

[Handwritten signatures and initials]



MUNICÍPIO DE TIJUCAS/SC
Rua Coronel Buchelle, 01 – Centro – Tijucas/SC
CNPJ: 82.577.636/0001-65

O escopo do projeto foi definido de acordo com o traçado existente da Estrada Geral da Itinga, levando em consideração as feições existentes para aproveitamento máximo do traçado sem alterações significativas. Atualmente o traçado existente se apresenta em leito natural, fato que objetivou a elaboração deste projeto de pavimentação, levando em consideração as intervenções necessárias para garantia e melhoramento do tráfego na região.

O produto entregue ao Município é constituído dos seguintes volumes de projeto:

- a) Memorial Técnico Descritivo:** detalha os critérios utilizados, cálculos e metodologias utilizadas na elaboração dos estudos e projetos, além de apresentar o orçamento e cronograma físico financeiro;
- b) Volume de sinalização viária:** onde detalham-se os critérios para adoção de sinalização viária adequada a realidade do local;
- c) Volume de terraplenagem, pavimentação e geometria:** onde se desenvolvem os detalhamentos de seções de terraplenagem, greides, volumes de escavação, metodologia de compactação entre outros aspectos, além das metodologias de execução. Também constam as notas técnicas e notas de serviço para acompanhamento da execução;
- d) Volume de drenagem:** onde detalham-se as metodologias de drenagem adotadas, de maneira que se demonstrem os detalhes padrão para o tipo de obra de acordo com os manuais de especificação. Também neste volume, apresentam-se os critérios de adoção da solução, que é descrito no memorial técnico descritivo na seção drenagem.
- e) Orçamento e cronograma:** consiste no detalhamento dos insumos e serviços necessários à execução da obra, detalhados em etapas e com a devida descrição, valor unitário, cálculo e percentual de BDI e valor total. O cronograma físico-financeiro elenca as etapas a serem executadas ao longo do tempo de acordo com o recurso predestinado ao mesmo, conferindo assim a duração total esperada da obra.



MUNICÍPIO DE TIJUCAS/SC
Rua Coronel Buchelle, 01 – Centro – Tijucas/SC
CNPJ: 82.577.636/0001-65

Responsáveis Técnicos:

Profissional	Título	CREA/SC	Atividade Técnica	Serviço Técnico
João Felipe Mariano Woelfer Olczyk	Engenheiro Civil	159566-0	Projeto	2, 3, 4, 5, 6
			Orçamento	2, 3, 4, 5, 6
			Memorial Descritivo	2, 4, 5
			Desenho Técnico	1
			Estudo	10
			Levantamento	1
Marcelo Lindner Piaskowy	Engenheiro Civil	159567-2	Projeto	03.
			Orçamento	03.
			Coordenação	01, 02, 04, 05, 06
Matheus Cristhian de Oliveira Bieging	Engenheiro Civil	163523-1	Projeto	03, 02, 04, 06, 08, 09
			Orçamento	03, 02, 04, 06, 08, 09
			Levantamento	01
			Desenho Técnico	01
			Memorial Descritivo	02, 04
			Estudo	07
Mensuração	07			

Localização da Obra/Serviço: R. Geral da Itinga, Itinga, Tijucas/SC.
Coordenadas geográficas: -27,280930 / -48,700032.

Período de execução: 09/03/2022 – 03/06/2022

Blumenau, 16 de setembro de 2022

JORDAN CAMPOS
LAUS:084477439
18

Assinado de forma digital
por JORDAN CAMPOS
LAUS:08447743918
Dados: 2022.09.19
16:54:06 -03'00'

JORDAN CAMPOS LAUS
FISCAL DO CONTRATO – MUNICÍPIO DE TIJUCAS/SC
ENGENHEIRO CIVIL
CREA/SC 132565-9



Certidão de Acervo Técnico - CAT
Resolução nº 1.025, de 20 de outubro de 2009

CREA-SC

CAT COM REGISTRO DE ATESTADO.

252022143586

Atividade concluída

CERTIFICAMOS, em cumprimento ao disposto na Resolução nº 1.025, de 30 de outubro de 2009 do Confea, que consta dos assentamentos deste Conselho Regional de Engenharia e Agronomia de Santa Catarina - CREA-SC, o Acervo Técnico do(a) profissional e Anotação(ões) de Responsabilidade Técnica-ART abaixo descritos:

Profissional.: **JOAO FELIPE MARIANO WOELFER OLCZYK**

Registro.....: SC S1 159566-0

C.P.F.....: 092.522.999-71

Data Nasc....: 02/10/1995

Títulos.....: ENGENHEIRO CIVIL

DIPLOMADO EM 17/08/2018 PELO(A)

UNIVERSIDADE REGIONAL DE BLUMENAU

FLORIANOPOLIS - SC

•**ART 8280363-5**

Empresa.....: CPV ENGENHARIA E PROJETOS LTDA

Proprietário.: MUNICIPIO DE TIJUCAS

Endereço Obra: R GERAL DA ITINGA S N

Bairro..... ITINGA

88200 - TIJUCAS

- SC

Registrada em: 17/05/2022

Baixada em.. 20/09/2022

Período (Previsto) - Início: 09/03/2022 Término.....: 03/06/2022

Autoria: EQUIPE VINCULADA A ART: 8280347-3

Profissional: 159567-2 MARCELO LINDNER PIASKOWY

Tipo...: NORMAL

PROJETO

ORCAMENTO

ADUTORA

Dimensão do Trabalho ... 3.650,00 METRO(S)

LEVANTAMENTO

DESENHO TECNICO

SERVICO TOPOGRAFICO PLANIALTIMETRICO

Dimensão do Trabalho ... 37.826,42 METRO(S) QUADRADO(S)

PROJETO

MEMORIAL DESCRITIVO

TERRAPLENAGEM

Dimensão do Trabalho ... 29.930,49 METRO(S) QUADRADO(S)

ORCAMENTO

TERRAPLENAGEM

Dimensão do Trabalho ... 29.930,49 METRO(S) QUADRADO(S)

PROJETO

MEMORIAL DESCRITIVO

REDE DE AGUA

Dimensão do Trabalho ... 3.650,00 METRO(S)

ORCAMENTO

REDE DE AGUA

Dimensão do Trabalho ... 3.650,00 METRO(S)

PROJETO

MEMORIAL DESCRITIVO

Certidão de Acervo Técnico nº 252022143586 emitida em 26/09/2022

Registro realizado eletronicamente, para aferir acesso, o código QR impresso na CAT vinculada ou direcionamento no site: https://www.crea-sc.org.br/creamnet/validacao_acervo.php, informando o número da Certidão de Acervo Técnico e sua data de emissão.

Registro realizado a partir do protocolo nº 72200084285 CAT nº 252022143586 de 26/09/2022, página 1 de 5



[Handwritten signatures and initials]



Certidão de Acervo Técnico - CAT
Resolução nº 1.025, de 20 de outubro de 2009

CREA-SC

CAT COM REGISTRO DE ATESTADO.

252022143586

Atividade concluída

Conselho Regional de Engenharia e Agronomia de Santa Catarina

DRENAGEM

Dimensão do Trabalho ..: 29.930,49 METRO(S) QUADRADO(S)

ORCAMENTO

DRENAGEM

Dimensão do Trabalho ..: 29.930,49 METRO(S) QUADRADO(S)

PROJETO

ORCAMENTO

PAVIMENTACAO ASFALTICA

Dimensão do Trabalho ..: 26.280,43 METRO(S) QUADRADO(S)

ESTUDO

HIDROLOGIA

Dimensão do Trabalho ..: 37.826,42 METRO(S) QUADRADO(S)

PROJETO PARA PAVIMENTACAO DE ESTRADA NO MUNICIPIO DE TIJUCAS SC
COMPREENDENDO 3 650 METROS DE EXTENSAO

Informações complementares:

O Atestado está registrado apenas para as atividades técnicas e quantidades constantes na(s) ART(s) acima certificada(s), desenvolvidas de acordo com as atribuições do(a) profissional na área de Engenharia Civil.

CERTIFICAMOS, finalmente, que se encontra vinculado à presente Certidão de Acervo Técnico - CAT, certificado conforme processo n. 72200084285, o atestado anexo expedido pelo contratante da obra/serviço, a quem cabe a responsabilidade pela veracidade e exatidão das informações nele constantes.

Certidão de Acervo Técnico n. 252022143586

26/09/2022, 10:51:22

A CAT à qual o atestado está vinculado é o documento que comprova o registro do atestado no CREA.

A CAT à qual o atestado está vinculado constituirá prova de capacidade técnico-profissional da pessoa jurídica somente se o responsável técnico indicado estiver ou venha a ser integrado ao seu quadro técnico por meio de declaração entregue no momento da habilitação ou da entrega das propostas.

A CAT é válida em todo o território nacional.

A CAT perderá a validade no caso de modificação dos dados técnicos qualitativos e quantitativos nele contidos, bem como de alteração da situação do registro da ART.

A autenticidade e a validade desta certidão deve ser confirmada no site do CREA-SC (www.crea-sc.org.br) ou no site do CONFEA (www.confea.org.br).

A falsificação deste documento constitui crime previsto no Código Penal Brasileiro, sujeitando o autor à respectiva ação penal.



Conselho Regional de Engenharia e Agronomia de Santa Catarina
Rodovia Admar Gonzaga, 2125 - Itacorubi - Florianópolis (SC), CEP: 88034-001
Telefone: (48) 3331-2000 Fax: (48) 3331-2009 E-mail: crea-sc@crea-sc.org.br



Registro realizado eletronicamente, para aferir acesso o código QR impresso na CAT vinculada ou direcionamento no site: https://www.crea-sc.org.br/creaanel/vlcertidao_acervo.php, informando o número da Certidão de Acervo Técnico e sua data de emissão.

Registro realizado a partir do protocolo nº 72200084285
CAT nº 252022143586 de 26/09/2022, página 2 de 5



Handwritten signature and initials



MUNICÍPIO DE TIJUCAS/SC
Rua Coronel Buchelle, 01 – Centro – Tijucas/SC
CNPJ: 82.577.636/0001-65

ATESTADO TÉCNICO DE CONCLUSÃO

Atesto para os fins de comprovação da capacidade técnica, que os Engenheiros Civis **MARCELO LINDNER PIASKOWY** residente da Rua Siderópolis, 343, Itoupava Norte, Blumenau/SC, registrado no **CREA/SC sob o nº 159567-2**, e no CPF sob o nº 091.269.639-73, **JOÃO FELIPE MARIANO WOELFER OLCZYK** residente da Rua Maria Muller Gieseler, 111, apto 903, torre Perúgia, Velha, Blumenau, registrado no **CREA/SC sob o nº 159566-0** e no CPF sob o nº 092.522.999-71, **MATHEUS CRISTHIAN DE OLIVEIRA BIEGING**, registrado no **CREA/SC sob o nº 163523-1**, e no CPF sob o nº 090.795.209-77, residente da Rua Gustavo Salinger, 47, Apto 1003, It. Seca, Blumenau, responsáveis técnicos pela empresa **CPV ENGENHARIA E PROJETOS LTDA** registrada no **CREA/SC sob o nº 169442-8**, realizaram para o **MUNICÍPIO DE TIJUCAS/SC, CNPJ 82.577.636/0001-65** os seguintes serviços técnicos:

Registro realizado eletronicamente, para aferir acesse o código QR impresso na CAT vinculado ou diretamente no site: https://www.crea-sc.org.br/creaenet/validacao_aceervo.php, informando o número da Certidão de Arquivo Técnico e sua data de emissão.

Registro realizado a partir do protocolo nº 72200084285 vinculado ao CAT nº 252022143586 de 26/09/2022, página 3 de 5

CREA-SC
Conselho Regional de Engenharia e Arquitetura

Item	Atividade Técnica	Serviço Técnico	Quantidade	Unidade
01	Coordenação, Levantamento, Desenho Técnico	Serviço Topográfico Planialtimétrico	37.826,42	m ²
02	Coordenação, Projeto, Memorial Descritivo, Orçamento	Terraplenagem	29.930,49	m ²
03	Projeto, Orçamento	Adutora	3.650,00	m
04	Coordenação, Projeto, Memorial Descritivo, Orçamento	Rede de Água	3.650,00	m
05	Coordenação, Projeto, Memorial Descritivo, Orçamento	Drenagem	29.930,49	m ²
06	Coordenação, Projeto, Orçamento	Pavimentação Asfáltica	26.280,43	m ²
07	Estudo, Mensuração	Tráfego	3,65	Km
08	Projeto, Orçamento	Sinalização Viária Horizontal	3,65	Km
09	Projeto, Orçamento	Sinalização Viária Vertical	3,65	Km
10	Estudo	Hidrologia	37.826,42	m ²

[Handwritten signatures and initials]



MUNICÍPIO DE TIJUCAS/SC
Rua Coronel Buchelle, 01 – Centro – Tijucas/SC
CNPJ: 82.577.636/0001-65

O escopo do projeto foi definido de acordo com o traçado existente da Estrada Geral da Itinga, levando em consideração as feições existentes para aproveitamento máximo do traçado sem alterações significativas. Atualmente o traçado existente se apresenta em leito natural, fato que objetivou a elaboração deste projeto de pavimentação, levando em consideração as intervenções necessárias para garantia e melhoramento do tráfego na região.

O produto entregue ao Município é constituído dos seguintes volumes de projeto:

- a) Memorial Técnico Descritivo:** detalha os critérios utilizados, cálculos e metodologias utilizadas na elaboração dos estudos e projetos, além de apresentar o orçamento e cronograma físico financeiro;
- b) Volume de sinalização viária:** onde detalham-se os critérios para adoção de sinalização viária adequada a realidade do local;
- c) Volume de terraplenagem, pavimentação e geometria:** onde se desenvolvem os detalhamentos de seções de terraplenagem, greides, volumes de escavação, metodologia de compactação entre outros aspectos, além das metodologias de execução. Também constam as notas técnicas e notas de serviço para acompanhamento da execução;
- d) Volume de drenagem:** onde detalham-se as metodologias de drenagem adotadas, de maneira que se demonstrem os detalhes padrão para o tipo de obra de acordo com os manuais de especificação. Também neste volume, apresentam-se os critérios de adoção da solução, que é descrito no memorial técnico descritivo na seção drenagem.
- e) Orçamento e cronograma:** consiste no detalhamento dos insumos e serviços necessários à execução da obra, detalhados em etapas e com a devida descrição, valor unitário, cálculo e percentual de BDI e valor total. O cronograma físico-financeiro elenca as etapas a serem executadas ao longo do tempo de acordo com o recurso predestinado ao mesmo, conferindo assim a duração total esperada da obra.

[Handwritten signatures and initials in blue ink]



MUNICÍPIO DE TIJUCAS/SC
Rua Coronel Buchelle, 01 – Centro – Tijucas/SC
CNPJ: 82.577.636/0001-65

Responsáveis Técnicos:

Profissional	Título	CREA/SC	Atividade Técnica	Serviço Técnico
João Felipe Mariano Woelfer Olczyk	Engenheiro Civil	159566-0	Projeto	2, 3, 4, 5, 6
			Orçamento	2, 3, 4, 5, 6
			Memorial Descritivo	2, 4, 5
			Desenho Técnico	1
			Estudo	10
			Levantamento	1
Marcelo Lindner Piaskowy	Engenheiro Civil	159567-2	Projeto	03.
			Orçamento	03.
			Coordenação	01, 02, 04, 05, 06
Matheus Cristhian de Oliveira Biegging	Engenheiro Civil	163523-1	Projeto	03, 02, 04, 06, 08, 09
			Orçamento	03, 02, 04, 06, 08, 09
			Levantamento	01
			Desenho Técnico	01
			Memorial Descritivo	02, 04
			Estudo	07
			Mensuração	07

Localização da Obra/Serviço: R. Geral da Itinga, Itinga, Tijucas/SC.
Coordenadas geográficas: -27,280930 / -48,700032.

Período de execução: 09/03/2022 – 03/06/2022

Blumenau, 16 de setembro de 2022

JORDAN CAMPOS
LAUS:084477439
18

Assinado de forma digital
por JORDAN CAMPOS
LAUS:08447743918
Dados: 2022.09.19
16:54:06 -03'00'

JORDAN CAMPOS LAUS
FISCAL DO CONTRATO – MUNICÍPIO DE TIJUCAS/SC
ENGENHEIRO CIVIL
CREA/SC 132565-9



Certidão de Acervo Técnico - CAT
Resolução nº 1.025, de 20 de outubro de 2009

CREA-SC

CAT COM REGISTRO DE ATESTADO.

252022143520

Atividade concluída

CERTIFICAMOS, em cumprimento ao disposto na Resolução nº 1.025, de 30 de outubro de 2009 do Confea, que consta dos assentamentos deste Conselho Regional de Engenharia e Agronomia de Santa Catarina - CREA-SC, o Acervo Técnico do(a) profissional e Anotação(ões) de Responsabilidade Técnica-ART abaixo descritos:

Profissional.: **MARCELO LINDNER PIASKOWY**
Registro.....: SC S1 159567-2
C.P.F.....: 091.269.639-73
Data Nasc....: 15/04/1993
Títulos.....: ENGENHEIRO CIVIL
DIPLOMADO EM 17/08/2018 PELO(A)
UNIVERSIDADE REGIONAL DE BLUMENAU
FLORIANOPOLIS - SC

•**ART 8280347-3**

Empresa.....: CPV ENGENHARIA E PROJETOS LTDA
Proprietário.: MUNICIPIO DE TIJUCAS
Endereço Obra: R GERAL DA ITINGA S N
Bairro..... ITINGA
88200 - TIJUCAS - SC
Registrada em: 17/05/2022 Baixada em.. 15/09/2022
Período (Previsto) - Início: 09/03/2022 Término.....: 03/06/2022
Autoria: EQUIPE

Profissional: 159567-2 MARCELO LINDNER PIASKOWY

Tipo...: NORMAL

COORDENACAO

SERVICO TOPOGRAFICO PLANIALTIMETRICO

Dimensão do Trabalho ...: 37.826,42 METRO(S) QUADRADO(S)

TERRAPLENAGEM

Dimensão do Trabalho ...: 29.930,49 METRO(S) QUADRADO(S)

PROJETO

ORCAMENTO

ADUTORA

Dimensão do Trabalho ...: 3.650,00 METRO(S)

COORDENACAO

REDE DE AGUA

Dimensão do Trabalho ...: 3.650,00 METRO(S)

DRENAGEM

Dimensão do Trabalho ...: 29.930,49 METRO(S) QUADRADO(S)

PAVIMENTACAO ASFALTICA

Dimensão do Trabalho ...: 26.280,43 METRO(S) QUADRADO(S)

PROJETO PARA PAVIMENTACAO DE ESTRADA NO MUNICIPIO DE TIJUCAS SC
COMPREENDENDO 3 650 METROS DE EXTENSAO

ce me



Certidão de Acervo Técnico - CAT
Resolução nº 1.025, de 20 de outubro de 2009

CREA-SC

CAT COM REGISTRO DE ATESTADO.
252022143520
Atividade concluída

Conselho Regional de Engenharia e Agronomia de Santa Catarina

Informações complementares:

O Atestado está registrado apenas para as atividades técnicas e quantidades constantes na(s) ART(s) acima certificada(s), desenvolvidas de acordo com as atribuições do(a) profissional na área de Engenharia Civil.

CERTIFICAMOS, finalmente, que se encontra vinculado à presente Certidão de Acervo Técnico - CAT, certificado conforme processo n. 72200083354, o atestado anexo expedido pelo contratante da obra/serviço, a quem cabe a responsabilidade pela veracidade e exatidão das informações nele constantes.

Certidão de Acervo Técnico n. 252022143520
22/09/2022, 10:49:59

A CAT à qual o atestado está vinculado é o documento que comprova o registro do atestado no CREA.
A CAT à qual o atestado está vinculado constituirá prova de capacidade técnico-profissional da pessoa jurídica somente se o responsável técnico indicado estiver ou venha a ser integrado ao seu quadro técnico por meio de declaração entregue no momento da habilitação ou da entrega das propostas.
A CAT é válida em todo o território nacional.

A CAT perderá a validade no caso de modificação dos dados técnicos qualitativos e quantitativos nele contidos, bem como de alteração da situação do registro da ART.
A autenticidade e a validade desta certidão deve ser confirmada no site do CREA-SC (www.crea-sc.org.br) ou no site do CONFEA (www.confea.org.br).
A falsificação deste documento constitui crime previsto no Código Penal Brasileiro, sujeitando o autor à respectiva ação penal.



Conselho Regional de Engenharia e Agronomia de Santa Catarina
Rodovia Admar Gonzaga, 2125 - Itacorubi - Florianópolis (SC), CEP: 88034-001
Telefone: (48) 3331-2000 Fax: (48) 3331-2009 E-mail: crea-sc@crea-sc.org.br



Registro realizado eletronicamente, para aferir acesse o código QR impresso na CAT vinculada ou direcionamento no site: https://www.crea-sc.org.br/creaem/validacao_acervo.php, informando o número da Certidão de Acervo Técnico e sua data de emissão.

Registro realizado a partir do protocolo nº 72200083354
CAT nº 252022143520 de 22/09/2022, página 2 de 5



J.F.
J
ce *ue*



MUNICÍPIO DE TIJUCAS/SC
Rua Coronel Buchelle, 01 – Centro – Tijucas/SC
CNPJ: 82.577.636/0001-65

ATESTADO TÉCNICO DE CONCLUSÃO

Atesto para os fins de comprovação da capacidade técnica, que os Engenheiros Civis **MARCELO LINDNER PIASKOWY** residente da Rua Siderópolis, 343, Itoupava Norte, Blumenau/SC, registrado no **CREA/SC sob o nº 159567-2**, e no CPF sob o nº 091.269.639-73, **JOÃO FELIPE MARIANO WOELFER OLCZYK** residente da Rua Maria Muller Gieseler, 111, apto 903, torre Perúgia, Velha, Blumenau, registrado no **CREA/SC sob o nº 159566-0** e no CPF sob o nº 092.522.999-71, **MATHEUS CRISTHIAN DE OLIVEIRA BIEGING**, registrado no **CREA/SC sob o nº 163523-1**, e no CPF sob o nº 090.795.209-77, residente da Rua Gustavo Salinger, 47, Apto 1003, It. Seca, Blumenau, responsáveis técnicos pela empresa **CPV ENGENHARIA E PROJETOS LTDA** registrada no **CREA/SC sob o nº 169442-8**, realizaram para o **MUNICÍPIO DE TIJUCAS/SC, CNPJ 82.577.636/0001-65** os seguintes serviços técnicos:

Registro realizado eletronicamente, para afeirir o código QR impresso na CAT vinculado ao documento no site: https://www.crea-sc.org.br/crea/validacao_valor_certificado_acervo.php.
Comando e número da Certidão de Arquivo Técnico e sua data de emissão.
Registro realizado a partir do protocolo nº 72200083354
CAT nº 252022143520 de 22/09/2024, página 3 de 5

Item	Atividade Técnica	Serviço Técnico	Quantidade	Unidade
01	Coordenação, Levantamento, Desenho Técnico	Serviço Topográfico Planialtimétrico	37.826,42	m ²
02	Coordenação, Projeto, Memorial Descritivo, Orçamento	Terraplenagem	29.930,49	m ²
03	Projeto, Orçamento	Adutora	3.650,00	m
04	Coordenação, Projeto, Memorial Descritivo, Orçamento	Rede de Água	3.650,00	m
05	Coordenação, Projeto, Memorial Descritivo, Orçamento	Drenagem	29.930,49	m ²
06	Coordenação, Projeto, Orçamento	Pavimentação Asfáltica	26.280,43	m ²
07	Estudo, Mensuração	Tráfego	3,65	Km
08	Projeto, Orçamento	Sinalização Viária Horizontal	3,65	Km
09	Projeto, Orçamento	Sinalização Viária Vertical	3,65	Km
10	Estudo	Hidrologia	37.826,42	m ²

Handwritten signatures and initials:
J.P.
S
ce
me



MUNICÍPIO DE TIJUCAS/SC
Rua Coronel Buchelle, 01 – Centro – Tijucas/SC
CNPJ: 82.577.636/0001-65

O escopo do projeto foi definido de acordo com o traçado existente da Estrada Geral da Itinga, levando em consideração as feições existentes para aproveitamento máximo do traçado sem alterações significativas. Atualmente o traçado existente se apresenta em leito natural, fato que objetivou a elaboração deste projeto de pavimentação, levando em consideração as intervenções necessárias para garantia e melhoramento do tráfego na região.

O produto entregue ao Município é constituído dos seguintes volumes de projeto:

- a) Memorial Técnico Descritivo:** detalha os critérios utilizados, cálculos e metodologias utilizadas na elaboração dos estudos e projetos, além de apresentar o orçamento e cronograma físico financeiro;
- b) Volume de sinalização viária:** onde detalham-se os critérios para adoção de sinalização viária adequada a realidade do local;
- c) Volume de terraplenagem, pavimentação e geometria:** onde se desenvolvem os detalhamentos de seções de terraplenagem, greides, volumes de escavação, metodologia de compactação entre outros aspectos, além das metodologias de execução. Também constam as notas técnicas e notas de serviço para acompanhamento da execução;
- d) Volume de drenagem:** onde detalham-se as metodologias de drenagem adotadas, de maneira que se demonstrem os detalhes padrão para o tipo de obra de acordo com os manuais de especificação. Também neste volume, apresentam-se os critérios de adoção da solução, que é descrito no memorial técnico descritivo na seção drenagem.
- e) Orçamento e cronograma:** consiste no detalhamento dos insumos e serviços necessários à execução da obra, detalhados em etapas e com a devida descrição, valor unitário, cálculo e percentual de BDI e valor total. O cronograma físico-financeiro elenca as etapas a serem executadas ao longo do tempo de acordo com o recurso predestinado ao mesmo, conferindo assim a duração total esperada da obra.



MUNICÍPIO DE TIJUCAS/SC
Rua Coronel Buchelle, 01 – Centro – Tijucas/SC
CNPJ: 82.577.636/0001-65

Responsáveis Técnicos:

Profissional	Título	CREA/SC	Atividade Técnica	Serviço Técnico
João Felipe Mariano Woelfer Olczyk	Engenheiro Civil	159566-0	Projeto	2, 3, 4, 5, 6
			Orçamento	2, 3, 4, 5, 6
			Memorial Descritivo	2, 4, 5
			Desenho Técnico	1
			Estudo	10
			Levantamento	1
Marcelo Lindner Piaskowy	Engenheiro Civil	159567-2	Projeto	03.
			Orçamento	03.
			Coordenação	01, 02, 04, 05, 06
Matheus Cristhian de Oliveira Biegging	Engenheiro Civil	163523-1	Projeto	03, 02, 04, 06, 08, 09
			Orçamento	03, 02, 04, 06, 08, 09
			Levantamento	01
			Desenho Técnico	01
			Memorial Descritivo	02, 04
			Estudo	07
			Mensuração	07

Localização da Obra/Serviço: R. Geral da Itinga, Itinga, Tijucas/SC.
Coordenadas geográficas: -27,280930 / -48,700032.

Período de execução: 09/03/2022 – 03/06/2022

Blumenau, 16 de setembro de 2022

JORDAN CAMPOS
LAUS:084477439
18

Assinado de forma digital
por JORDAN CAMPOS
LAUS:08447743918
Dados: 2022.09.19
16:54:06 -03'00'

JORDAN CAMPOS LAUS
FISCAL DO CONTRATO – MUNICÍPIO DE TIJUCAS/SC
ENGENHEIRO CIVIL
CREA/SC 132565-9



Certidão de Acervo Técnico - CAT
Resolução nº 1.025, de 20 de outubro de 2009

CREA-SC

CAT COM REGISTRO DE ATESTADO.

252021134286

Atividade concluída

Conselho Regional de Engenharia e Agronomia de Santa Catarina

CERTIFICAMOS, em cumprimento ao disposto na Resolução nº 1.025, de 30 de outubro de 2009 do Confea, que consta dos assentamentos deste Conselho Regional de Engenharia e Agronomia de Santa Catarina - CREA-SC, o Acervo Técnico do(a) profissional e Anotação(ões) de Responsabilidade Técnica-ART abaixo descritos:

Profissional.: **MARCELO LINDNER PIASKOWY**

Registro.....: SC S1 159567-2

C.P.F.....: 091.269.639-73

Data Nasc....: 15/04/1993

Títulos.....: ENGENHEIRO CIVIL

DIPLOMADO EM 17/08/2018 PELO(A)

UNIVERSIDADE REGIONAL DE BLUMENAU

BLUMENAU

- SC

•**ART 7956822-6**

Empresa.....: CPV ENGENHARIA E PROJETOS LTDA

Proprietário.: MUNICIPIO DE TIJUCAS

Endereço Obra: AVENIDA HERCILIO LUZ 00

Bairro.....: CENTRO

88200 - TIJUCAS

- SC

Registrada em: 16/09/2021

Baixada em.. 09/11/2021

Período (Previsto) - Início: 25/03/2021 Término.....: 24/09/2021

Autoria: EQUIPE

Profissional: 159567-2 MARCELO LINDNER PIASKOWY

Tipo...: NORMAL

COORDENACAO

PAVIMENTACAO ASFALTICA

Dimensão do Trabalho ...: 25.464,08 METRO(S) QUADRADO(S)

TRAFEGO

Dimensão do Trabalho ...: 1,30 QUILOMETRO(S)

DESENHO GEOMETRICO

Dimensão do Trabalho ...: 1.300,90 METRO(S)

DRENAGEM

Dimensão do Trabalho ...: 674,00 METRO(S)

REDE DE AGUA

Dimensão do Trabalho ...: 3.662,75 METRO(S)

TERRAPLENAGEM

Dimensão do Trabalho ...: 30.904,00 METRO(S) QUADRADO(S)

SERVICO TOPOGRAFICO PLANIALTIMETRICO

Dimensão do Trabalho ...: 30.904,00 METRO(S) QUADRADO(S)

GEOTECNIA

Dimensão do Trabalho ...: 1.300,90 METRO(S)

PASSEIO

Dimensão do Trabalho ...: 5.439,92 METRO(S) QUADRADO(S)

PROJETO URBANISTICO

Dimensão do Trabalho ...: 30.904,00 METRO(S) QUADRADO(S)

LEVANTAMENTO

PLANEJAMENTO

FOTOGRAMETRIA

Certidão de Acervo Técnico nº 252021134286 emitida em 10/11/2021

Registro realizado eletronicamente, para afeirar acesso o código QR impresso na CAT vinculada ou direcionamento no site: https://www.crea-sc.org.br/creani/validacao_acervo.php, informando o número da Certidão de Acervo Técnico e sua data de emissão.

Registro realizado a partir do protocolo nº 72100094105 CAT nº 252021134286 de 10/11/2021, página 1 de 6

CREA-SC
Conselho Regional de Engenharia e Agronomia de Santa Catarina



[Handwritten signatures and initials in blue ink]



Certidão de Acervo Técnico - CAT
Resolução nº 1.025, de 20 de outubro de 2009

CREA-SC

CAT COM REGISTRO DE ATESTADO.

252021134286

Atividade concluída

Conselho Regional de Engenharia e Agronomia de Santa Catarina

Dimensão do Trabalho ... 30.904,00 METRO(S) QUADRADO(S)

EXECUCAO

ANALISE

FOTOGRAMETRIA

Dimensão do Trabalho ... 30.904,00 METRO(S) QUADRADO(S)

ESTUDO

ANALISE

FOTOINTERPRETACAO

Dimensão do Trabalho ... 30.904,00 METRO(S) QUADRADO(S)

ELABORACAO

FOTOINTERPRETACAO

Dimensão do Trabalho ... 30.904,00 METRO(S) QUADRADO(S)

PROJETO DE REVITALIZACAO DE TRECHO DA AV HERCILIO LUZ COMPREENDENDO QUATRO INTERSECCOES EM ROTULA

Registro realizado eletronicamente, para afeirar acesso o código QR impresso na CAT vinculada ou direcionamento no site: https://www.crea-sc.org.br/creano/validacao_acervo.php, informando o número da Certidão de Acervo Técnico e sua data de emissão.

Registro realizado a partir do protocolo nº 72100094105 CAT nº 252021134286 de 10/11/2021, página 2 de 6



CERTIFICAMOS, finalmente, que se encontra vinculado à presente Certidão de Acervo Técnico - CAT, certificado conforme processo n. 72100094105, o atestado anexo expedido pelo contratante da obra/serviço, a quem cabe a responsabilidade pela veracidade e exatidão das informações nele constantes.

Certidão de Acervo Técnico n. 252021134286
10/11/2021, 08:51:32

A CAT à qual o atestado está vinculado é o documento que comprova o registro do atestado no CREA.

A CAT à qual o atestado está vinculado constituirá prova de capacidade técnico-profissional da pessoa jurídica somente se o responsável técnico indicado estiver ou venha a ser integrado ao seu quadro técnico por meio de declaração entregue no momento da habilitação ou da entrega das propostas.

A CAT é válida em todo o território nacional.

A CAT perderá a validade no caso de modificação dos dados técnicos qualitativos e quantitativos nele contidos, bem como de alteração da situação do registro da ART.

A autenticidade e a validade desta certidão deve ser confirmada no site do CREA-SC (www.crea-sc.org.br) ou no site do CONFEA (www.confea.org.br).

A falsificação deste documento constitui crime previsto no Código Penal Brasileiro, sujeitando o autor à respectiva ação penal.



Conselho Regional de Engenharia e Agronomia de Santa Catarina
Rodovia Admar Gonzaga, 2125 - Itacorubi - Florianópolis (SC), CEP: 88034-001
Telefone: (48) 3331-2000 Fax: (48) 3331-2009 E-mail: crea-sc@crea-sc.org.br



Certidão de Acervo Técnico nº 252021134286 emitida em 10/11/2021

[Handwritten signature and initials]



MUNICÍPIO DE TIJUCAS/SC
Rua Coronel Buchelle, 01 – Centro – Tijucas/SC
CNPJ: 82.577.636/0001-65

ATESTADO TÉCNICO DE CONCLUSÃO

Atesto para os fins de comprovação da capacidade técnica, que os Engenheiros Civis **MARCELO LINDNER PIASKOWY** residente da Rua Siderópolis, 343, Itoupava Norte, Blumenau/SC, registrado no **CREA/SC sob o nº 159567-2**, e no CPF sob o nº 091.269.639-73, **JOÃO FELIPE MARIANO WOELFER OLCZYK** residente da Rua Maria Muller Gieseler, 111, apto 903, torre Pérúgia, registrado no **CREA/SC sob o nº 159566-0** e no CPF sob o nº 092.522.999-71, **MATHEUS CRISTHIAN DE OLIVEIRA BIEGING**, registrado no **CREA/SC sob o nº 163523-1**, e no CPF sob o nº 090.795.209-77, responsáveis técnicos pela empresa **CPV ENGENHARIA E PROJETOS LTDA** registrada no **CREA/SC sob o nº 169442-8**, realizaram para o **MUNICÍPIO DE TIJUCAS** os seguintes serviços técnicos:

Item	Atividade Técnica	Serviço Técnico	Quantidade	Unidade
01	Coordenação, Projeto, Orçamento, Dimensionamento e Desenho Técnico	Pavimentação Asfáltica	25.464,08	m ²
02	Coordenação, Mensuração e Estudo	Tráfego	1,30	Km
03	Coordenação, Elaboração, Detalhamento e Estudo	Desenho Geométrico	1.300,90	m
04	Coordenação, Estudo, Projeto, Memorial Descritivo e Dimensionamento	Drenagem	674,00	m
05	Coordenação, Projeto, Memorial Descritivo, Dimensionamento e Orçamento	Rede de Água	3.662,75	M
06	Coordenação, Projeto, Memorial Descritivo, Dimensionamento	Terraplenagem	30.904,00	m ²
07	Coordenação, Levantamento Projeto, Memorial Descritivo e Desenho Técnico	Serviço Topográfico Planialtimétrico	30.904,00	m ²
08	Coordenação, Estudo, Laudo e Levantamento	Geotecnia	1.300,90	m ²

Registro realizado eletronicamente, para aferir acesso o código QR impresso na CAT vinculada ou diretamente no site: https://www.crea-sc.org.br/creanet/valceridao_acervo.php, informando o número da Certidão de Arquivo Técnico e sua data de emissão.

Registro realizado a partir do protocolo nº 72100094105 CAT nº 252021134286 de 10/11/2021, página 3 de 6



Handwritten signatures and initials in blue ink.



Item	Atividade Técnica	Serviço Técnico (Continuação)	Quantidade	Unidade
09	Coordenação, Projeto, Orçamento, Dimensionamento e Estudo	Passelo	5.439,92	m ²
10	Coordenação, Elaboração, Memorial Descritivo, Desenho Técnico e Estudo	Projeto Urbanístico	30.904,00	m ²
11	Levantamento, Planejamento, Execução e Análise	Fotogrametria	30.904,00	m ²
12	Estudo, Análise e Elaboração	Fotointerpretação	30.904,00	m ²
13	Coordenação, Projeto, Memorial Descritivo, Orçamento e Desenho Técnico	Ciclovia	1.300,90	m
14	Projeto, Orçamento e Estudo	Sinalização Viária Horizontal	30.904,00	m ²
15	Projeto, Orçamento e Estudo	Sinalização Viária Vertical	30.904,00	m ²
16	Projeto, Estudo e Desenho Técnico	Traçado Viário	1.300,90	m ²
17	Estudo, Projeto e Desenho Técnico	Estacionamento	186,34	m ²
18	Projeto, Estudo e Especificação	Piso Tátil	3.090,25	M
19	Projeto, Especificação e Desenho Técnico	Adutora	1.300,90	M
20	Projeto, Desenho Técnico, Dimensionamento	Boca de Lobo	50,00	Und
21	Estudo	Hidrologia	30.904,00	M ²
22	Vistoria	Poço de Visita	34,00	Und
23	Locação e Orçamento	Caixa de Passagem de Cabos e Fios Elétricos	29,00	Und
24	Locação, Orçamento	Dutos Para Fios Elétricos	1.241,00	M
25	Levantamento, Ensaio, Laudo e Análise	Sondagem	2,00	Und

Registro realizado eletronicamente, para aferir acesso o código QR impresso na CAT vinculada ou diretamente no site: https://www.crea-sc.org.br/creant/valeantidao_acervo.php, informando o número de Certidão de Aferimento Técnico e sua data de emissão.

Registro realizado a partir do protocolo nº 72100094105 CAT nº 252021134286 de 10/11/2021, página 4 de 6

CREA-SC
Conselho Regional de Engenharia e Arquitetura



[Handwritten signatures and initials]



O trecho projetado compreende a extensão da Avenida Hercílio Luz compreendida entre a Avenida Bayer Filho e a Rua Geraldo Rebelo, sendo a extensão total do projeto de 1.300,00 metros. Atualmente apresenta diversos problemas de pavimentação, que é constituída de lajotas sextavadas, além de diversos pontos com acessibilidade prejudicada. Através das intervenções propostas obtivemos resultados satisfatórios de revitalização, através de critérios bem definidos e estudados em conjunto com a municipalidade.

O produto entregue ao Município é constituído dos seguintes volumes de projeto:

- a) **Memorial Técnico Descritivo:** detalha os critérios utilizados, cálculos e metodologias utilizadas na elaboração dos estudos e projetos, além de apresentar o orçamento e cronograma físico financeiro;
- b) **Volume de projeto de sinalização viária e implantação de posteamento:** onde detalha-se todos os critérios utilizados para adoção de sinalização e posicionamento dos novos postes de iluminação;
- c) **Volume de projeto urbanístico:** detalha os critérios para adoção de medidas urbanísticas de implantação da Avenida, bem como dimensões e posicionamento dos objetos projetados;
- d) **Volume de projetos hidráulicos:** apresenta os levantamentos de redes de água, esgoto e drenagem existentes, bem como detalha a especificação de novos componentes para as redes de acordo com as diretrizes fornecidas pelo Serviço Autônomo Municipal de Água e Esgoto;
- e) **Volume de terraplenagem e pavimentação:** onde apresentam-se os detalhamentos das seções típicas de terraplenagem e pavimentação a serem aplicadas durante a execução dos serviços, bem como notas técnicas e notas de serviço.

[Handwritten signatures and initials]



Responsáveis Técnicos:

Profissional	Atividade Técnica	Serviço Técnico
Marcelo Lindner Piaskowy	Coordenação	01 a 10 13
	Levantamento, Planejamento, Execução e Análise	11
	Estudo, Análise e Elaboração	12
Matheus Cristhian de Oliveira Biegging	Projeto, Orçamento, Dimensionamento e Desenho Técnico	01
	Mensuração, Estudo	02
	Elaboração, Detalhamento e Estudo	03
	Estudo, Laudo, Levantamento	08
	Projeto, Orçamento e Estudo	14 e 15
	Levantamento, Ensaio, Laudo e Análise	25
	Projeto, Estudo e Desenho Técnico	16 e 17
	Projeto, Estudo, Especificação e Orçamento	18
	Projeto, Especificação e Desenho Técnico	19
	Estudo, Projeto, Memorial Descritivo e Dimensionamento	04
João Felipe Mariano Woelfer Olczyk	Projeto, Orçamento, Dimensionamento e Estudo	09
	Levantamento, Projeto, Memorial Descritivo e Desenho Técnico	07
	Projeto, Memorial Descritivo, Dimensionamento e Orçamento	05 e 06
	Projeto, Memorial Descritivo, Orçamento e Desenho Técnico	13
	Projeto, Desenho Técnico e Dimensionamento	20
	Elaboração, Memorial Descritivo, Desenho Técnico e Estudo	10
	Estudo	21
	Vistoria	22
	Locação e Orçamento	23 e 24

Localização da Obra/Serviço: Avenida Hercílio Luz, Centro, Tijucas/SC.

Período de execução: 25/03/2021 - 24/09/2021

Blumenau, 03 de novembro de 2021


 JORDAN CAMPOS LAUS
 ENGENHEIRO CIVIL
 CREA/SC 132565-9

Contratante
 MUNICÍPIO DE TIJUCAS/SC
 CNPJ: 82.577.636/0001-65







Registro realizado eletronicamente, para aferir acesse o código QR impresso na CAT vinculada ou difusão no sítio: https://www.crea-sc.org.br/creane/va/certidao_acervo.php, informando o número da Certidão de Acervo Técnico e sua data de emissão.

Registro realizado a partir do protocolo nº 72100094105 CAT nº 252021134286 de 10/11/2021, página 6 de 6

CREA-SC
 Conselho Regional de Engenharia e Arquitetura





Certidão de Acervo Técnico - CAT
Resolução nº 1.025, de 20 de outubro de 2009

CREA-SC

CAT COM REGISTRO DE ATESTADO.

252021134306

Atividade concluída

Conselho Regional de Engenharia e Agronomia de Santa Catarina

CERTIFICAMOS, em cumprimento ao disposto na Resolução nº 1.025, de 30 de outubro de 2009 do Confea, que consta dos assentamentos deste Conselho Regional de Engenharia e Agronomia de Santa Catarina - CREA-SC, o Acervo Técnico do(a) profissional e Anotação(ões) de Responsabilidade Técnica-ART abaixo descritos:

Profissional.: **JOAO FELIPE MARIANO WOELFER OLCZYK**

Registro.....: SC S1 159566-0

C.P.F.....: 092.522.999-71

Data Nasc....: 02/10/1995

Títulos.....: ENGENHEIRO CIVIL

DIPLOMADO EM 17/08/2018 PELO(A)

UNIVERSIDADE REGIONAL DE BLUMENAU

BLUMENAU - SC

•**ART 7957495-3**

Empresa.....: CPV ENGENHARIA E PROJETOS LTDA

Proprietário.: MUNICIPIO DE TIJUCAS

Endereço Obra: AVENIDA HERCILIO LUZ 00

Bairro.....: CENTRO

88200 - TIJUCAS - SC

Registrada em: 16/09/2021 Baixada em.. 10/11/2021

Período (Previsto) - Início: 25/03/2021 Término.....: 24/09/2021

Autoria: EQUIPE VINCULADA A ART: 7956822-6

Profissional: 159567-2 MARCELO LINDNER PIASKOWY

Tipo...: NORMAL

PROJETO

ORCAMENTO

PASSEIO

Dimensão do Trabalho ...: 5.439,92 METRO(S) QUADRADO(S)

DIMENSIONAMENTO

ESTUDO

PASSEIO

Dimensão do Trabalho ...: 5.439,92 METRO(S) QUADRADO(S)

LEVANTAMENTO

PROJETO

SERVICO TOPOGRAFICO PLANIALTIMETRICO

Dimensão do Trabalho ...: 30.904,00 METRO(S) QUADRADO(S)

MEMORIAL DESCRITIVO

DESENHO TECNICO

SERVICO TOPOGRAFICO PLANIALTIMETRICO

Dimensão do Trabalho ...: 30.904,00 METRO(S) QUADRADO(S)

PROJETO

MEMORIAL DESCRITIVO

TERRAPLENAGEM

Dimensão do Trabalho ...: 30.904,00 METRO(S) QUADRADO(S)

DIMENSIONAMENTO

ORCAMENTO

TERRAPLENAGEM

Dimensão do Trabalho ...: 30.904,00 METRO(S) QUADRADO(S)

Certidão de Acervo Técnico nº 252021134306 emitida em 10/11/2021

Registro realizado eletronicamente, para averificar acesse o código QR impresso na CAT vinculada ou diretamente no site: https://www.crea-sc.org.br/creanet/validacao_acervo.php, informando o número da Certidão de Acervo Técnico e sua data de emissão.

Registro realizado a partir do protocolo nº 72100094266 CAT nº 252021134306 de 10/11/2021, página 1 de 7



[Handwritten signature and initials in blue ink]



Certidão de Acervo Técnico - CAT
Resolução nº 1.025, de 20 de outubro de 2009

CREA-SC

CAT COM REGISTRO DE ATESTADO.

252021134306

Atividade concluída

PROJETO

MEMORIAL DESCRITIVO

CICLOVIA

Dimensão do Trabalho ... 1.300,90 METRO(S)

ORCAMENTO

DESENHO TECNICO

CICLOVIA

Dimensão do Trabalho ... 1.300,90 METRO(S)

PROJETO

DESENHO TECNICO

BOCA DE LOBO

Dimensão do Trabalho ... 50,00 UNIDADE(S)

DIMENSIONAMENTO

BOCA DE LOBO

Dimensão do Trabalho ... 50,00 UNIDADE(S)

ELABORACAO

MEMORIAL DESCRITIVO

PROJETO URBANISTICO

Dimensão do Trabalho ... 30.904,00 METRO(S) QUADRADO(S)

DESENHO TECNICO

ESTUDO

PROJETO URBANISTICO

Dimensão do Trabalho ... 30.904,00 METRO(S) QUADRADO(S)

ESTUDO

HIDROLOGIA

Dimensão do Trabalho ... 30.904,00 METRO(S) QUADRADO(S)

VISTORIA

POCO DE VISITA

Dimensão do Trabalho ... 34,00 UNIDADE(S)

LOCACAO

ORCAMENTO

CAIXA DE PASSAGEM DE CABOS E FIOS ELETRICOS

Dimensão do Trabalho ... 29,00 UNIDADE(S)

DUTO PARA FIOS ELETRICOS

Dimensão do Trabalho ... 1.241,00 METRO(S)

PROJETO

MEMORIAL DESCRITIVO

REDE DE AGUA

Dimensão do Trabalho ... 3.662,75 METRO(S)

DIMENSIONAMENTO

ORCAMENTO

REDE DE AGUA

Dimensão do Trabalho ... 3.662,75 METRO(S)

PROJETO DE REVITALIZACAO DE TRECHO DA AV HERCILIO LUZ COMPREENDENDO QUATRO INTERSECCOES EM ROTULA

[Handwritten signature]

Certidão de Acervo Técnico nº 252021134306 emitida em 10/11/2021

Registro realizado eletronicamente, para afeirar acesso o código QR impresso na CAT vinculada ou diretamente no site: https://www.crea-sc.org.br/creanet/valcertidao_acervo.php, informando o número da Certidão de Acervo Técnico e sua data de emissão.

Registro realizado a partir do protocolo nº 72100094266 CAT nº 252021134306 de 10/11/2021, página 2 de 7

CREA-SC
Conselho Regional de Engenharia e Agronomia de Santa Catarina





Certidão de Acervo Técnico - CAT
Resolução nº 1.025, de 20 de outubro de 2009

CREA-SC

CAT COM REGISTRO DE ATESTADO.

252021134306

Atividade concluída

Conselho Regional de Engenharia e Agronomia de Santa Catarina

Informações complementares:

O Atestado está registrado apenas para as atividades técnicas e quantidades constantes na(s) ART(s) acima certificada(s), desenvolvidas de acordo com as atribuições do(a) profissional na área de Engenharia Civil.

CERTIFICAMOS, finalmente, que se encontra vinculado à presente Certidão de Acervo Técnico - CAT, certificado conforme processo n. 72100094266, o atestado anexo expedido pelo contratante da obra/serviço, a quem cabe a responsabilidade pela veracidade e exatidão das informações nele constantes.

Certidão de Acervo Técnico n. 252021134306

10/11/2021, 13:30:16

A CAT à qual o atestado está vinculado é o documento que comprova o registro do atestado no GREA.

A CAT à qual o atestado está vinculado constituirá prova de capacidade técnico-profissional da pessoa jurídica somente se o responsável técnico indicado estiver ou venha a ser integrado ao seu quadro técnico por meio de declaração entregue no momento da habilitação ou da entrega das propostas.

A CAT é válida em todo o território nacional.

A CAT perderá a validade no caso de modificação dos dados técnicos qualitativos e quantitativos nele contidos, bem como de alteração da situação do registro da ART.

A autenticidade e a validade desta certidão deve ser confirmada no site do CREA-SC (www.crea-sc.org.br) ou no site do CONFEA (www.confea.org.br).

A falsificação deste documento constitui crime previsto no Código Penal Brasileiro, sujeitando o autor à respectiva ação penal.



Conselho Regional de Engenharia e Agronomia de Santa Catarina
Rodovia Admar Gonzaga, 2125 - Itacorubi - Florianópolis (SC), CEP: 88034-001
Telefone: (48) 3331-2000 Fax: (48) 3331-2009 E-mail: crea-sc@crea-sc.org.br



Registro realizado eletronicamente, para afeirar acesso o código QR impresso na CAT vinculada ou direcionamento no site: https://www.crea-sc.org.br/crea/validacao_certidao_acervo.php, informando o número da Certidão de Acervo Técnico e sua data de emissão.

Registro realizado a partir do protocolo nº 72100094266
CAT nº 252021134306 de 10/11/2021, página 3 de 7

CREA-SC
Conselho Regional de Engenharia e Agronomia de Santa Catarina



Certidão de Acervo Técnico nº 252021134306 emitida em 10/11/2021

Handwritten signature

Handwritten initials



MUNICÍPIO DE TIJUCAS/SC
Rua Coronel Buchelle, 01 – Centro – Tijucas/SC
CNPJ: 82.577.636/0001-65

ATESTADO TÉCNICO DE CONCLUSÃO

Atesto para os fins de comprovação da capacidade técnica, que os Engenheiros Civis **MARCELO LINDNER PIASKOWY** residente da Rua Siderópolis, 343, Itoupava Norte, Blumenau/SC, registrado no **CREA/SC sob o nº 159567-2**, e no CPF sob o nº 091.269.639-73, **JOÃO FELIPE MARIANO WOELFER OLCZYK** residente da Rua Maria Muller Gieseler, 111, apto 903, torre Perúgia, registrado no **CREA/SC sob o nº 159566-0** e no CPF sob o nº 092.522.999-71, **MATHEUS CRISTHIAN DE OLIVEIRA BIEGING**, registrado no **CREA/SC sob o nº 163523-1**, e no CPF sob o nº 090.795.209-77, responsáveis técnicos pela empresa **CPV ENGENHARIA E PROJETOS LTDA** registrada no **CREA/SC sob o nº 169442-8**, realizaram para o **MUNICÍPIO DE TIJUCAS** os seguintes serviços técnicos:

Item	Atividade Técnica	Serviço Técnico	Quantidade	Unidade
01	Coordenação, Projeto, Orçamento, Dimensionamento e Desenho Técnico	Pavimentação Asfáltica	25.464,08	m ²
02	Coordenação, Mensuração e Estudo	Tráfego	1,30	Km
03	Coordenação, Elaboração, Detalhamento e Estudo	Desenho Geométrico	1.300,90	m
04	Coordenação, Estudo, Projeto, Memorial Descritivo e Dimensionamento	Drenagem	674,00	m
05	Coordenação, Projeto, Memorial Descritivo, Dimensionamento e Orçamento	Rede de Água	3.662,75	M
06	Coordenação, Projeto, Memorial Descritivo, Dimensionamento	Terraplenagem	30.904,00	m ²
07	Coordenação, Levantamento, Projeto, Memorial Descritivo e Desenho Técnico	Serviço Topográfico Planialtimétrico	30.904,00	m ²
08	Coordenação, Estudo, Laudo e Levantamento	Geotecnia	1.300,90	m ²

Registro realizado eletronicamente, para afeirar acesso o código QR impresso na CAT vinculada ou direlamente no sítio: https://www.crea-sc.org.br/craem/validarcat_acervo.php, informando o número da Certidão de Arquivo Técnico e sua data de emissão.

Registro realizado a partir do protocolo nº 72100094266 CAT nº 252021134306 de 10/11/2021, página 4 de 7



[Handwritten signatures and initials]



Item	Atividade Técnica	Serviço Técnico (Continuação)	Quantidade	Unidade
09	Coordenação, Projeto, Orçamento, Dimensionamento e Estudo	Passeio	5.439,92	m ²
10	Coordenação, Elaboração, Memorial Descritivo, Desenho Técnico e Estudo	Projeto Urbanístico	30.904,00	m ²
11	Levantamento, Planejamento, Execução e Análise	Fotogrametria	30.904,00	m ²
12	Estudo, Análise e Elaboração	Fotointerpretação	30.904,00	m ²
13	Coordenação, Projeto, Memorial Descritivo, Orçamento e Desenho Técnico	Ciclovia	1.300,90	m
14	Projeto, Orçamento e Estudo	Sinalização Viária Horizontal	30.904,00	m ²
15	Projeto, Orçamento e Estudo	Sinalização Viária Vertical	30.904,00	m ²
16	Projeto, Estudo e Desenho Técnico	Traçado Viário	1.300,90	m ²
17	Estudo, Projeto e Desenho Técnico	Estacionamento	186,34	m ²
18	Projeto, Estudo e Especificação	Piso Tátil	3.090,25	M
19	Projeto, Especificação e Desenho Técnico	Adutora	1.300,90	M
20	Projeto, Desenho Técnico, Dimensionamento	Boça de Lobo	50,00	Und
21	Estudo	Hidrologia	30.904,00	M ²
22	Vistoria	Poço de Visita	34,00	Und
23	Locação e Orçamento	Caixa de Passagem de Cabos e Fios Elétricos	29,00	Und
24	Locação, Orçamento	Dutos Para Fios Elétricos	1.241,00	M
25	Levantamento, Ensaio, Laudo e Análise	Sondagem	2,00	Und

Registro realizado eletronicamente, para afeirar acesso o código QR impresso na CAT vinculada ou direlamente no sítio: https://www.crea-sc.org.br/cream/validacao_acervo.php, informando o número da Certidão de Acervo Técnico e sua data de emissão.

Registro realizado a partir do protocolo nº 72100094266 CAT nº 252021134306 de 10/11/2021, página 5 de 7



[Handwritten signatures and initials]



O trecho projetado compreende a extensão da Avenida Hercílio Luz compreendida entre a Avenida Bayer Filho e a Rua Geraldo Rebelo, sendo a extensão total do projeto de 1.300,00 metros. Atualmente apresenta diversos problemas de pavimentação, que é constituída de lajotas sextavadas, além de diversos pontos com acessibilidade prejudicada. Através das intervenções propostas obtivemos resultados satisfatórios de revitalização, através de critérios bem definidos e estudados em conjunto com a municipalidade.

O produto entregue ao Município é constituído dos seguintes volumes de projeto:

- a) **Memorial Técnico Descritivo:** detalha os critérios utilizados, cálculos e metodologias utilizadas na elaboração dos estudos e projetos, além de apresentar o orçamento e cronograma físico financeiro;
- b) **Volume de projeto de sinalização viária e implantação de posteamento:** onde detalha-se todos os critérios utilizados para adoção de sinalização e posicionamento dos novos postes de iluminação;
- c) **Volume de projeto urbanístico:** detalha os critérios para adoção de medidas urbanísticas de implantação da Avenida, bem como dimensões e posicionamento dos objetos projetados;
- d) **Volume de projetos hidráulicos:** apresenta os levantamentos de redes de água, esgoto e drenagem existentes, bem como detalha a especificação de novos componentes para as redes de acordo com as diretrizes fornecidas pelo Serviço Autônomo Municipal de Água e Esgoto;
- e) **Volume de terraplenagem e pavimentação:** onde apresentam-se os detalhamentos das seções típicas de terraplenagem e pavimentação a serem aplicadas durante a execução dos serviços, bem como notas técnicas e notas de serviço.

[Handwritten signatures and initials]



Responsáveis Técnicos:

Profissional	Atividade Técnica	Serviço Técnico
Marcelo Lindner Piaskowy	Coordenação	01 a 10 13
	Levantamento, Planejamento, Execução e Análise	11
	Estudo, Análise e Elaboração	12
Matheus Cristhian de Oliveira Biegging	Projeto, Orçamento, Dimensionamento e Desenho Técnico	01
	Mensuração, Estudo	02
	Elaboração, Detalhamento e Estudo	03
	Estudo, Laudo, Levantamento	08
	Projeto, Orçamento e Estudo	14 e 15
	Levantamento, Ensaio, Laudo e Análise	25
	Projeto, Estudo e Desenho Técnico	16 e 17
	Projeto, Estudo, Especificação e Orçamento	18
	Projeto, Especificação e Desenho Técnico	19
João Felipe Mariano Woelfer Olczyk	Estudo, Projeto, Memorial Descritivo e Dimensionamento	04
	Projeto, Orçamento, Dimensionamento e Estudo	09
	Levantamento, Projeto, Memorial Descritivo e Desenho Técnico	07
	Projeto, Memorial Descritivo, Dimensionamento e Orçamento	05 e 06
	Projeto, Memorial Descritivo, Orçamento e Desenho Técnico	13
	Projeto, Desenho Técnico e Dimensionamento	20
	Elaboração, Memorial Descritivo, Desenho Técnico e Estudo	10
	Estudo	21
	Vistoria	22
Locação e Orçamento	23 e 24	

Localização da Obra/Serviço: Avenida Hercílio Luz, Centro, Tijucas/SC.

Período de execução: 25/03/2021 = 24/09/2021

Blumenau, 03 de novembro de 2021


 JORDAN CAMPOS LAUS
 ENGENHEIRO CIVIL
 CREA/SC 132565-9

Contratante
 MUNICÍPIO DE TIJUCAS/SC
 CNPJ: 82.577.636/0001-65





Certidão de Acervo Técnico - CAT
Resolução nº 1.025, de 20 de outubro de 2009

CREA-SC

CAT COM REGISTRO DE ATESTADO.
252021134278
Atividade concluída

Conselho Regional de Engenharia e Agronomia de Santa Catarina

CERTIFICAMOS, em cumprimento ao disposto na Resolução nº 1.025, de 30 de outubro de 2009 do Confea, que consta dos assentamentos deste Conselho Regional de Engenharia e Agronomia de Santa Catarina - CREA-SC, o Acervo Técnico do(a) profissional e Anotação(ões) de Responsabilidade Técnica-ART abaixo descritos:

Profissional.: **MATHEUS CRISTHIAN DE OLIVEIRA BIEGING**

Registro.....: SC S1 163523-1

C.P.F.....: 090.795.209-77

Data Nasc....: 21/08/1995

Títulos.....: ENGENHEIRO CIVIL

DIPLOMADO EM 22/02/2019 PELO(A)
UNIVERSIDADE REGIONAL DE BLUMENAU
BLUMENAU - SC

•**ART 7957403-1**

Empresa.....: CPV ENGENHARIA E PROJETOS LTDA

Proprietário.: MUNICIPIO DE TIJUCAS

Endereço Obra: AVENIDA HERCILIO LUZ 00

Bairro.....: CENTRO

88200 - TIJUCAS - SC

Registrada em: 16/09/2021

Baixada em.. 09/11/2021

Período (Previsto) - Início: 25/03/2021 Término.....: 24/09/2021

Autoria: EQUIPE VINCULADA A ART: 7956822-6

Profissional: 159567-2 MARCELO LINDNER PIASKOWY

Tipo....: NORMAL

PROJETO

ORCAMENTO

PAVIMENTACAO ASFALTICA

Dimensão do Trabalho ...: 25.464,08 METRO(S) QUADRADO(S)

DIMENSIONAMENTO

DESENHO TECNICO

PAVIMENTACAO ASFALTICA

Dimensão do Trabalho ...: 25.464,08 METRO(S) QUADRADO(S)

MENSURACAO

ESTUDO

TRAFEGO

Dimensão do Trabalho ...: 1,30 QUILOMETRO(S)

ESTUDO

LAUDO

GEOTECNIA

Dimensão do Trabalho ...: 1.300,90 METRO(S)

LEVANTAMENTO

GEOTECNIA

Dimensão do Trabalho ...: 1.300,90 METRO(S)

ELABORACAO

DETALHAMENTO

DESENHO GEOMETRICO

Dimensão do Trabalho ...: 1.300,90 METRO(S)

ESTUDO

[Handwritten signature and initials]

Certidão de Acervo Técnico nº 252021134278 emitida em 10/11/2021

Registro realizado eletronicamente, para aforir acesso o código QR impresso na CAT vinculada ou direcionamento no site: https://www.crea-sc.org.br/creanal/validarcatidao_acervo.php, informando o número da Certidão de Acervo Técnico e sua data de emissão.

Registro realizado a partir do protocolo nº 72100093925 CAT nº 252021134278 de 10/11/2021, página 1 de 7





Certidão de Acervo Técnico - CAT
Resolução nº 1.025, de 20 de outubro de 2009

CREA-SC

CAT COM REGISTRO DE ATESTADO.

252021134278

Atividade concluída

Conselho Regional de Engenharia e Agronomia de Santa Catarina

DESENHO GEOMETRICO

Dimensão do Trabalho ... 1.300,90 METRO(S)

PROJETO

ORCAMENTO

SINALIZACAO VIARIA HORIZONTAL

Dimensão do Trabalho ... 30.904,00 METRO(S) QUADRADO(S)

ESTUDO

SINALIZACAO VIARIA HORIZONTAL

Dimensão do Trabalho ... 30.904,00 METRO(S) QUADRADO(S)

PROJETO

ORCAMENTO

SINALIZACAO VIARIA VERTICAL

Dimensão do Trabalho ... 30.904,00 METRO(S) QUADRADO(S)

ESTUDO

SINALIZACAO VIARIA VERTICAL

Dimensão do Trabalho ... 30.904,00 METRO(S) QUADRADO(S)

LEVANTAMENTO

ENSAIO

SONDAGEM

Dimensão do Trabalho ... 2,00 UNIDADE(S)

LAUDO

ANALISE

SONDAGEM

Dimensão do Trabalho ... 2,00 UNIDADE(S)

PROJETO

ESTUDO

TRACADO VIARIO

Dimensão do Trabalho ... 1.300,90 METRO(S)

DESENHO TECNICO

TRACADO VIARIO

Dimensão do Trabalho ... 1.300,90 METRO(S)

ESTUDO

PROJETO

ESTACIONAMENTO

Dimensão do Trabalho ... 186,34 METRO(S) QUADRADO(S)

DESENHO TECNICO

ESTACIONAMENTO

Dimensão do Trabalho ... 186,34 METRO(S) QUADRADO(S)

PROJETO

ESTUDO

PISO TATIL

Dimensão do Trabalho ... 3.090,25 METRO(S)

ESPECIFICACAO

ORCAMENTO

PISO TATIL

Dimensão do Trabalho ... 3.090,25 METRO(S)

PROJETO

ESPECIFICACAO

ADUTORA

Registro realizado eletronicamente, para aferir acesso o código QR impresso na CAT vinculada ou direcionamento no site: https://www.crea-sc.org.br/creanelva/certidao_acervo.php, informando o número da Certidão de Acervo Técnico e sua data de emissão.

Registro realizado a partir do protocolo nº 72100093925 CAT nº 252021134278 de 10/11/2021, página 2 de 7



[Handwritten signature]

[Handwritten initials]



Certidão de Acervo Técnico - CAT
Resolução nº 1.025, de 20 de outubro de 2009

CREA-SC

CAT COM REGISTRO DE ATESTADO.
252021134278
Atividade concluída

Dimensão do Trabalho ... 1.300,90 METRO(S)
DESENHO TECNICO

ADUTORA

Dimensão do Trabalho ... 1.300,90 METRO(S)

ESTUDO

PROJETO

DRENAGEM

Dimensão do Trabalho ... 674,00 METRO(S)

MEMORIAL DESCRITIVO

DIMENSIONAMENTO

DRENAGEM

Dimensão do Trabalho ... 674,00 METRO(S)

PROJETO DE REVITALIZACAO DE TRECHO DA AV HERCILIO LUZ COMPREENDENDO QUATRO INTERSECCOES EM ROTULA

Registro realizado eletronicamente, para afeirar acesso o código QR impresso na CAT vinculada ou direcionamento no site: https://www.crea-sc.org.br/creanal/valcertidao_acervo.php, informando o número da Certidão de Acervo Técnico e sua data de emissão.

Registro realizado a partir do protocolo nº 72100093925 CAT nº 252021134278 de 10/11/2021, página 3 de 7



CERTIFICAMOS, finalmente, que se encontra vinculado à presente Certidão de Acervo Técnico - CAT, certificado conforme processo n. 72100093925, o atestado anexo expedido pelo contratante da obra/serviço, a quem cabe a responsabilidade pela veracidade e exatidão das informações nele constantes.

Certidão de Acervo Técnico n. 252021134278
10/11/2021, 08:05:11

A CAT à qual o atestado está vinculado é o documento que comprova o registro do atestado no CREA.

A CAT à qual o atestado está vinculado constituirá prova de capacidade técnico-profissional da pessoa jurídica somente se o responsável técnico indicado estiver ou venha a ser integrado ao seu quadro técnico por meio de declaração entregue no momento da habilitação ou da entrega das propostas.

A CAT é válida em todo o território nacional.

A CAT perderá a validade no caso de modificação dos dados técnicos qualitativos e quantitativos nele contidos, bem como de alteração da situação do registro da ART.

A autenticidade e a validade desta certidão deve ser confirmada no site do CREA-SC (www.crea-sc.org.br) ou no site do CONFEA (www.confes.org.br).

A falsificação deste documento constitui crime previsto no Código Penal Brasileiro, sujeitando o autor à respectiva ação penal.



Conselho Regional de Engenharia e Agronomia de Santa Catarina
Rodovia Admar Gonzaga, 2125 - Itacorubi - Florianópolis (SC), CEP: 88034-001
Telefone: (48) 3331-2000 Fax: (48) 3331-2009 E-mail: crea-sc@crea-sc.org.br



[Handwritten signatures]

Certidão de Acervo Técnico nº 252021134278 emitida em 10/11/2021



MUNICÍPIO DE TIJUCAS/SC
Rua Coronel Buchelle, 01 – Centro – Tijucas/SC
CNPJ: 82.577.636/0001-65

ATESTADO TÉCNICO DE CONCLUSÃO

Atesto para os fins de comprovação da capacidade técnica, que os Engenheiros Civis **MARCELO LINDNER PIASKOWY** residente da Rua Siderópolis, 343, Itoupava Norte, Blumenau/SC, registrado no **CREA/SC sob o nº 159567-2**, e no CPF sob o nº 091.269.639-73, **JOÃO FELIPE MARIANO WOELFER OLCZYK** residente da Rua Maria Muller Gieseler, 111, apto 903, torre Perúgia, registrado no **CREA/SC sob o nº 159566-0** e no CPF sob o nº 092.522.999-71, **MATHEUS CRISTHIAN DE OLIVEIRA BIEGING**, registrado no **CREA/SC sob o nº 163523-1**, e no CPF sob o nº 090.795.209-77, responsáveis técnicos pela empresa **CPV ENGENHARIA E PROJETOS LTDA** registrada no **CREA/SC sob o nº 169442-8**, realizaram para o **MUNICÍPIO DE TIJUCAS** os seguintes serviços técnicos:

Item	Atividade Técnica	Serviço Técnico	Quantidade	Unidade
01	Coordenação, Projeto, Orçamento, Dimensionamento e Desenho Técnico	Pavimentação Asfáltica	25.464,08	m ²
02	Coordenação, Mensuração e Estudo	Tráfego	1,30	Km
03	Coordenação, Elaboração, Detalhamento e Estudo	Desenho Geométrico	1.300,90	m
04	Coordenação, Estudo, Projeto, Memorial Descritivo e Dimensionamento	Drenagem	674,00	m
05	Coordenação, Projeto, Memorial Descritivo, Dimensionamento e Orçamento	Rede de Água	3.662,75	M
06	Coordenação, Projeto, Memorial Descritivo, Dimensionamento	Terraplenagem	30.904,00	m ²
07	Coordenação, Levantamento, Projeto, Memorial Descritivo e Desenho Técnico	Serviço Topográfico Planialtimétrico	30.904,00	m ²
08	Coordenação, Estudo, Laudo e Levantamento	Geotecnia	1.300,90	m ²

Registro realizado eletronicamente, para aferir acesso o código QR. Impresso na CAT vinculada ou diretamente no site: https://www.crea-sc.org.br/crea/validacao_aeervo.php, informando o número da Certidão de Aço Técnico e sua data de emissão.

Registro realizado a partir do protocolo nº 72100093925 CAT nº 252021134278 de 10/11/2021, página 4 de 7



(Handwritten signatures and initials)



Item	Atividade Técnica	Serviço Técnico (Continuação)	Quantidade	Unidade
09	Coordenação, Projeto, Orçamento, Dimensionamento e Estudo	Passeio	5.439,92	m ²
10	Coordenação, Elaboração, Memorial Descritivo, Desenho Técnico e Estudo	Projeto Urbanístico	30.904,00	m ²
11	Levantamento, Planejamento, Execução e Análise	Fotogrametria	30.904,00	m ²
12	Estudo, Análise e Elaboração	Fotointerpretação	30.904,00	m ²
13	Coordenação, Projeto, Memorial Descritivo, Orçamento e Desenho Técnico	Ciclovia	1.300,90	m
14	Projeto, Orçamento e Estudo	Sinalização Viária Horizontal	30.904,00	m ²
15	Projeto, Orçamento e Estudo	Sinalização Viária Vertical	30.904,00	m ²
16	Projeto, Estudo e Desenho Técnico	Traçado Viário	1.300,90	m ²
17	Estudo, Projeto e Desenho Técnico	Estacionamento	186,34	m ²
18	Projeto, Estudo e Especificação	Piso Tátil	3.090,25	M
19	Projeto, Especificação e Desenho Técnico	Adutora	1.300,90	M
20	Projeto, Desenho Técnico, Dimensionamento	Boca de Lobo	50,00	Und
21	Estudo	Hidrologia	30.904,00	M ²
22	Vistoria	Poço de Visita	34,00	Und
23	Locação e Orçamento	Caixa de Passagem de Cabos e Fios Elétricos	29,00	Und
24	Locação, Orçamento	Dutos Para Fios Elétricos	1.241,00	M
25	Levantamento, Ensaio, Laudo e Análise	Sondagem	2,00	Und

Registro realizado eletronicamente, para aferir acesso o código QR impresso na CAT vinculada ou diretamente no sítio: https://www.crea-sc.org.br/crea/validar_ido_cacevo.php, informando o número da Certidão de Aproveitamento Técnico e sua data de emissão.

Registro realizado a partir do protocolo nº 72100093925 CAT nº 252021134278 de 10/11/2021, página 5 de 7





O trecho projetado compreende a extensão da Avenida Hercílio Luz compreendida entre a Avenida Bayer Filho e a Rua Geraldo Rebelo, sendo a extensão total do projeto de 1.300,00 metros. Atualmente apresenta diversos problemas de pavimentação, que é constituída de lajotas sextavadas, além de diversos pontos com acessibilidade prejudicada. Através das intervenções propostas obtivemos resultados satisfatórios de revitalização, através de critérios bem definidos e estudados em conjunto com a municipalidade.

O produto entregue ao Município é constituído dos seguintes volumes de projeto:

- a) **Memorial Técnico Descritivo:** detalha os critérios utilizados, cálculos e metodologias utilizadas na elaboração dos estudos e projetos, além de apresentar o orçamento e cronograma físico financeiro;
- b) **Volume de projeto de sinalização viária e implantação de posteamento:** onde detalha-se todos os critérios utilizados para adoção de sinalização e posicionamento dos novos postes de iluminação;
- c) **Volume de projeto urbanístico:** detalha os critérios para adoção de medidas urbanísticas de implantação da Avenida, bem como dimensões e posicionamento dos objetos projetados;
- d) **Volume de projetos hidráulicos:** apresenta os levantamentos de redes de água, esgoto e drenagem existentes, bem como detalha a especificação de novos componentes para as redes de acordo com as diretrizes fornecidas pelo Serviço Autônomo Municipal de Água e Esgoto;
- e) **Volume de terraplenagem e pavimentação:** onde apresentam-se os detalhamentos das seções típicas de terraplenagem e pavimentação a serem aplicadas durante a execução dos serviços, bem como notas técnicas e notas de serviço.



Responsáveis Técnicos:

Profissional	Atividade Técnica	Serviço Técnico
Marcelo Lindner Piaskowy	Coordenação	01 a 10 13
	Levantamento, Planejamento, Execução e Análise	11
	Estudo, Análise e Elaboração	12
Matheus Cristhian de Oliveira Biegging	Projeto, Orçamento, Dimensionamento e Desenho Técnico	01
	Mensuração, Estudo	02
	Elaboração, Detalhamento e Estudo	03
	Estudo, Laudo, Levantamento	08
	Projeto, Orçamento e Estudo	14 e 15
	Levantamento, Ensaio, Laudo e Análise	25
	Projeto, Estudo e Desenho Técnico	16 e 17
	Projeto, Estudo, Especificação e Orçamento	18
	Projeto, Especificação e Desenho Técnico	19
João Felipe Mariano Woelfer Olczyk	Estudo, Projeto, Memorial Descritivo e Dimensionamento	04
	Projeto, Orçamento, Dimensionamento e Estudo	09
	Levantamento, Projeto, Memorial Descritivo e Desenho Técnico	07
	Projeto, Memorial Descritivo, Dimensionamento e Orçamento	05 e 06
	Projeto, Memorial Descritivo, Orçamento e Desenho Técnico	13
	Projeto, Desenho Técnico e Dimensionamento	20
	Elaboração, Memorial Descritivo, Desenho Técnico e Estudo	10
	Estudo	21
	Vistoria	22
Locação e Orçamento	23 e 24	


Localização da Obra/Serviço: Avenida Hercílio Luz, Centro, Tijucas/SC.

Período de execução: 25/03/2021 - 24/09/2021

Blumenau, 03 de novembro de 2021


 JORDAN CAMPOS LAUS
 ENGENHEIRO CIVIL
 CREA/SC 132565-9

Contratante
 MUNICÍPIO DE TIJUCAS/SC
 CNPJ: 82.577.636/0001-65





Certidão de Acervo Técnico - CAT
Resolução nº 1.025, de 20 de outubro de 2009

CREA-SC

CAT COM REGISTRO DE ATESTADO.
252020122656
Atividade concluída

Conselho Regional de Engenharia e Agronomia de Santa Catarina

CERTIFICAMOS, em cumprimento ao disposto na Resolução nº 1.025, de 30 de outubro de 2009 do Confea, que consta dos assentamentos deste Conselho Regional de Engenharia e Agronomia de Santa Catarina - CREA-SC, o Acervo Técnico do(a) profissional e Anotação(ões) de Responsabilidade Técnica-ART abaixo descritos:

Profissional.: **MARCELO LINDNER PIASKOWY**

Registro.....: SC S1 159567-2

C.P.F.....: 091.269.639-73

Data Nasc....: 15/04/1993

Títulos.....: ENGENHEIRO CIVIL

DIPLOMADO EM 17/08/2018 PELO(A)

UNIVERSIDADE REGIONAL DE BLUMENAU

BLUMENAU - SC

•**ART 7365434-8**

Empresa.....: CPV ENGENHARIA E PROJETOS LTDA

Contratante...: CEDRO ASSESSORIA AMBIENTAL LTDA

Proprietário.: FINAN CONSTRUTORA, INC E ADM DE BENS LTD

Endereço Obra: RUA PROGRESSO S N

Bairro.....: ENCANO

89130 - INDAIAL - SC

Registrada em: 06/05/2020 Baixada em.. 23/09/2020

Período (Previsto) - Início: 07/04/2020 Término.....: 15/05/2020

Autoria: INDIVIDUAL

Tipo...: SUBST. ART VINCULADA A ART: 7365416-0

Profissional: 159567-2 MARCELO LINDNER PIASKOWY

PROJETO

MACROMEDICAO

Dimensão do Trabalho ...: 1,00 UNIDADE(S)

SARJETA

Dimensão do Trabalho ...: 1.433,00 METRO(S)

BOCA DE LOBO E/OU DE BUEIRO

Dimensão do Trabalho ...: 50,00 UNIDADE(S)

TRAVESSIA

Dimensão do Trabalho ...: 6,00 UNIDADE(S)

REDE DE AGUA

Dimensão do Trabalho ...: 1.439,00 METRO(S)

REDE DE ESGOTO

Dimensão do Trabalho ...: 1.298,00 METRO(S)

PROJETO

MEMORIAL DESCRITIVO

SISTEMA DE ABASTECIMENTO DE AGUA

Dimensão do Trabalho ...: 1,88 LITRO(S)/SEGUNDO

SISTEMA DE ESGOTO SANITARIO

Dimensão do Trabalho ...: 2,10 LITRO(S)/SEGUNDO

DRENAGEM

Dimensão do Trabalho ...: 51.811,00 METRO(S) QUADRADO(S)

PROJETO

CAIXA DE INSPECAO

Certidão de Acervo Técnico nº 252020122656 emitida em 15/10/2020

Registro realizado eletronicamente, para ativar acesse o código QR impresso na CAT vinculada ou direcionamento no site: https://www.crea-sc.org.br/creaem/validacao_acervo.php, informando o número da Certidão de Acervo Técnico e sua data de emissão.

Registro realizado a partir do protocolo nº 72000081320 CAT nº 252020122656 de 15/10/2020, página 1 de 4

CREA-SC
Conselho Regional de Engenharia e Agronomia



[Handwritten signature and initials]



Certidão de Acervo Técnico - CAT
Resolução nº 1.025, de 20 de outubro de 2009

CREA-SC

CAT COM REGISTRO DE ATESTADO.

252020122656

Atividade concluída

Conselho Regional de Engenharia e Agronomia de Santa Catarina

Dimensão do Trabalho ...: 33,00 UNIDADE(S)

REDE DE AGUAS PLUVIAIS

Dimensão do Trabalho ...: 1.027,00 METRO(S)

PROJETO MEMORIAIS E DIMENSIONAMENTO DE REDE DE DRENAGEM ESGOTO E AGUA
PARA LOTEAMENTO RESIDENCIAL COMPOSTO POR 70 LOTES NA CIDADE DE INDAIAL SC

CERTIFICAMOS, finalmente, que se encontra vinculado à presente Certidão de Acervo Técnico - CAT, certificado conforme processo n. 72000081320, o atestado anexo expedido pelo contratante da obra/serviço, a quem cabe a responsabilidade pela veracidade e exatidão das informações nele constantes.

Certidão de Acervo Técnico n. 252020122656

15/10/2020, 08:56:20

A CAT à qual o atestado está vinculado é o documento que comprova o registro do atestado no CREA.

A CAT à qual o atestado está vinculado constituirá prova de capacidade técnico-profissional da pessoa jurídica somente se o responsável técnico indicado estiver ou venha a ser integrado ao seu quadro técnico por meio de declaração entregue no momento da habilitação ou da entrega das propostas.

A CAT é válida em todo o território nacional.

A CAT perderá a validade no caso de modificação dos dados técnicos qualitativos e quantitativos nele contidos, bem como de alteração da situação do registro da ART.

A autenticidade e a validade desta certidão deve ser confirmada no site do CREA-SC (www.crea-sc.org.br) ou no site do CONFEA (www.confea.org.br).

A falsificação deste documento constitui crime previsto no Código Penal Brasileiro, sujeitando o autor à respectiva ação penal.



Conselho Regional de Engenharia e Agronomia de Santa Catarina
Rodovia Admar Gonzaga, 2125 - Itacorubi - Florianópolis (SC), CEP: 88034-001
Telefone: (48) 3331-2000 Fax: (48) 3331-2009 E-mail: crea-sc@crea-sc.org.br



Registro realizado eletronicamente, para aferir acesse o código QR impresso na CAT vinculada ou diretamente no site: https://www.crea-sc.org.br/crea/validacao_acervo.php, informando o número da Certidão de Acervo Técnico e sua data de emissão.

Registro realizado a partir do protocolo nº 72000081320
CAT nº 252020122656 de 15/10/2020, página 2 de 4



[Handwritten signatures and initials in blue ink]

Certidão de Acervo Técnico nº 252020122656 emitida em 15/10/2020

CEDRO ASSESSORIA AMBIENTAL LTDA - EPP
Rua Marechal Deodoro da Fonseca, 336 – Nações – Timbó/SC
CNPJ: 05.556.524/0001-04

ATESTADO TÉCNICO DE CONCLUSÃO

Atesto para os fins de comprovação da capacidade técnica, que o Engenheiro Civil **MARCELO LINDNER PIASKOWY** responsável técnico pela empresa **CPV ENGENHARIA E PROJETOS LTDA**, residente da Alameda Dr. Celso Leon Salles, 181, bairro Vorstadt, Blumenau/SC, registro no **CREA-SC 159567-2**, inscrito sob o **CPF 091.269.639-73**, realizou para a **CEDRO ASSESSORIA AMBIENTAL LTDA**, conforme **contrato de prestação de serviços** firmado entre as partes, os seguintes serviços técnicos:

Item	Atividade Técnica	Serviço Técnico	Quantidade	Unidade
01	Projeto	Macromedição	1,00	Unidade
02	Projeto	Sarjeta	1.433,00	Metros
03	Projeto	Boca de Lobo e/ou Bueiro	50,00	Unidades
04	Projeto	Travessia	6,00	Unidades
05	Projeto	Rede de Água	1.439,00	Metros
06	Projeto	Rede de Esgoto	1.298,00	Metros
07	Projeto/Memorial Descritivo	Sistema de Abastecimento de Água	1,88	L/s
08	Projeto/Memorial Descritivo	Sistema de Esgotamento Sanitário	2,10	L/s
09	Projeto/Memorial Descritivo	Drenagem	51.811,00	M ²
10	Projeto	Caixa de Inspeção	33,00	Unidades
11	Projeto	Rede de Águas Pluviais	1.027,00	Metros

Responsáveis Técnicos:

- Marcelo Lindner Piaskowy - Engenheiro Civil – **CREA-SC nº 159567-2-ART 7365434-8 substituição de ART Individual 7365416-0 – Projeto das atividades 01 a 11.**

Localização da Obra: Rua Progresso, S/N, Encano, Indaial/SC

Proprietário da Obra: Finan Construtora, Incorporadora e Administradora de Bens LTDA

Período de execução: 07/04/2020 – 15/05/2020

Blumenau, 02 de Junho de 2020

CEDRO ASSESSORIA AMBIENTAL LTDA - EPP
Marcelo Silveira Netto – Diretor
CNPJ: 05.556.254/0001-04



Registro realizado eletronicamente, para afeirar acesso o código QR impresso na CAT vinculada ou direcionamento no site: https://www.crea-sc.org.br/creanet/validacao_acervo.php, informando o número da Certidão de Arquivo Técnico e sua data de emissão.

Registro realizado a partir do protocolo nº 72000081320 CAT nº 252020122656 de 15/10/2020, página 3 de 4



[Handwritten signatures and initials]




TABELONATO DE NOTAS E PROTESTOS DE TITULOS
Rua Moura, 422 - Fátima - Joinville - SC - CEP: 89130-900 - Fone: (47) 3382 0145
E-mail: tbl@crea-sc.org.br - tbl.crea-sc.org.br - Garmen Piazza - Inibeldi Interiors

Reconheço a assinatura por AUTÊNTICA de:
MARCELO SILVEIRA NETTO (EX810486-GRMP) *****

Dou 16. Outubro - 02 de outubro de 2020

IVONETE TEREZINHA VICENTINI KIENEN - Escrevente Notarial

Emolumentos: 1 Reconhecimento de firma autêntica R\$ 3,50 | 1 Selo de
Fiscalização pago R\$ 2,80 | Total R\$ 6,30 | Recibo N°: 569014.
Confira os dados do ato em <http://selo.jfsc.jus.br/>




Handwritten signatures and initials in blue ink.

Registro realizado a partir do protocolo nº 72000081320
CAT nº 252020122656 de 15/10/2020, página 4 de 4

Item	Descrição	Valor	Observações
01
02
03
04
05
06
07
08
09
10
11

Ata de Reunião do Conselho de Administração do CREA-SC
Data: 15/10/2020
Local: Joinville - SC

Participaram: ...

Assessoria Técnica: ...

Ata de Reunião do Conselho de Administração

Ata de Reunião do Conselho de Administração

Ata de Reunião do Conselho de Administração

Ata de Reunião do Conselho de Administração




**DECLARAÇÃO FORMAL DE DISPENSA DE VISITA TÉCNICA
TP 02/2022 PMBS**

À
Comissão Permanente de Licitação
Prefeitura do Município de Bocaiúva do Sul – PR
TOMADA DE PREÇOS Nº 02/2022

A empresa CPV Engenharia e Projetos LTDA, inscrita no CNPJ nº 33.444.048/0001-48 , sediada na Rua Visconde de Mauá, nº 66, bairro: Itoupava Seca, na cidade de Blumenau, estado Santa Catarina, declara que assume todos os riscos por ter optado em não realizar Visita Técnica, requisito previsto no Item 6.5.f.V. deste Edital. Declara ainda que tomou conhecimento de todos os custos indiretos que não façam parte dos serviços determinados na proposta e que está ciente de que esta Administração não aceitará alegações futuras quanto ao desconhecimento de fatos, quantidades, especificações, levantamentos, medições ou quaisquer outros fatores inerentes.

Blumenau, 19 de dezembro de 2022.

CPV Engenharia e Projetos LTDA - EPP
CNPJ: 33.444.048/0001-48



Matheus Cristhian de Oliveira Biegging
Sócio Administrador
CPV Engenharia e Projetos LTDA







01 – HABILITAÇÃO
MUNICIPAL DE BOCAIÚVA DO SUL
MADA DE PREÇO Nº 02/2022/PMBS
L: CPV ENGENHARIA E PROJETOS LTDA
UA VISCONDE DE MAUÁ, 66, ITOUPAVA SECA, BLUMENAU/SC
48/0001-48
7) 3288-3064
ATO@CPVENGENHARIA.COM.BR

PREFEITURA MUNICIPAL DE BOCAIÚVA DO SUL

CNPJ: 76.105.592/0001-78

PROCESSO: Nº: 7539 / 2022

DATA 19/12/2022

ASSUNTO: Envelopes para Licitação

REQUERENTE: Protocolo Geral

DESTINO: Departamento de Licitações

SUMULA: CPV ENGENHARIA E PROJETOS LTDA. EVELOPE Nº01-
HABILITAÇÃO.