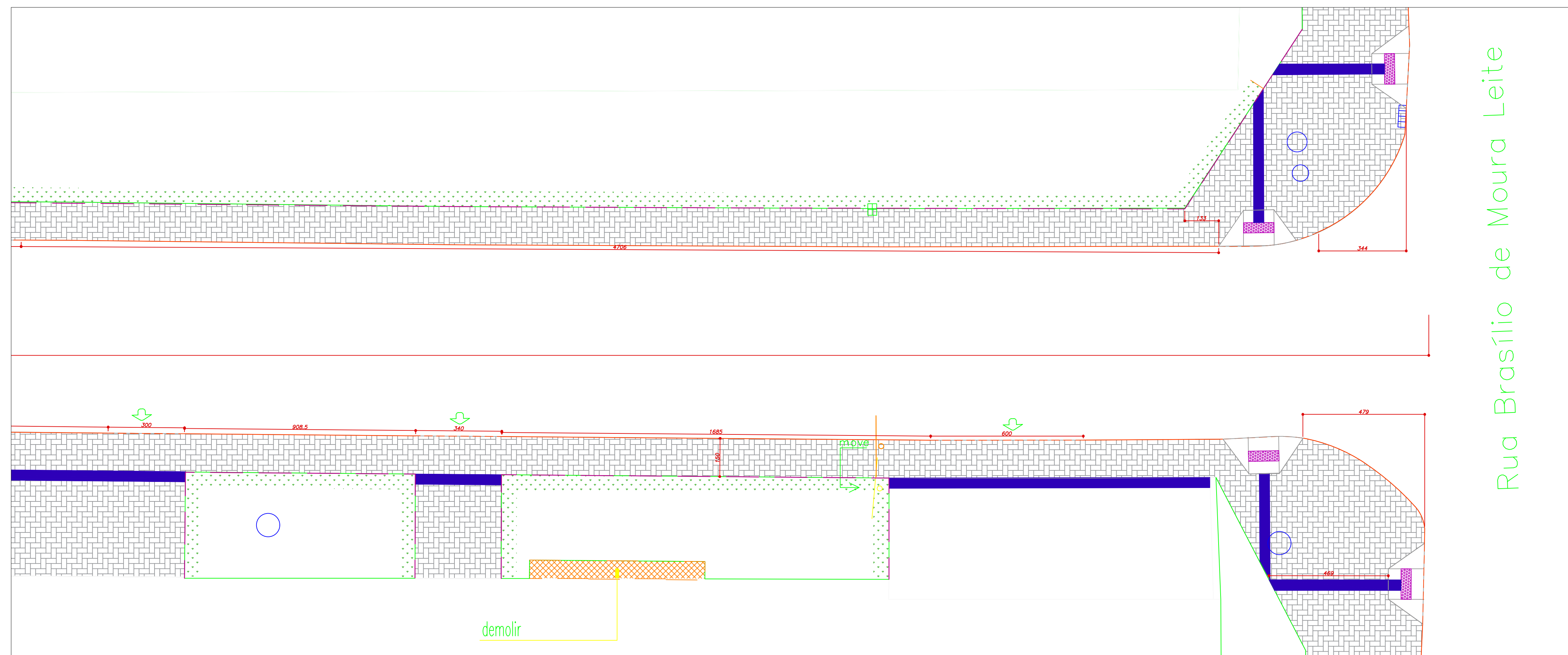
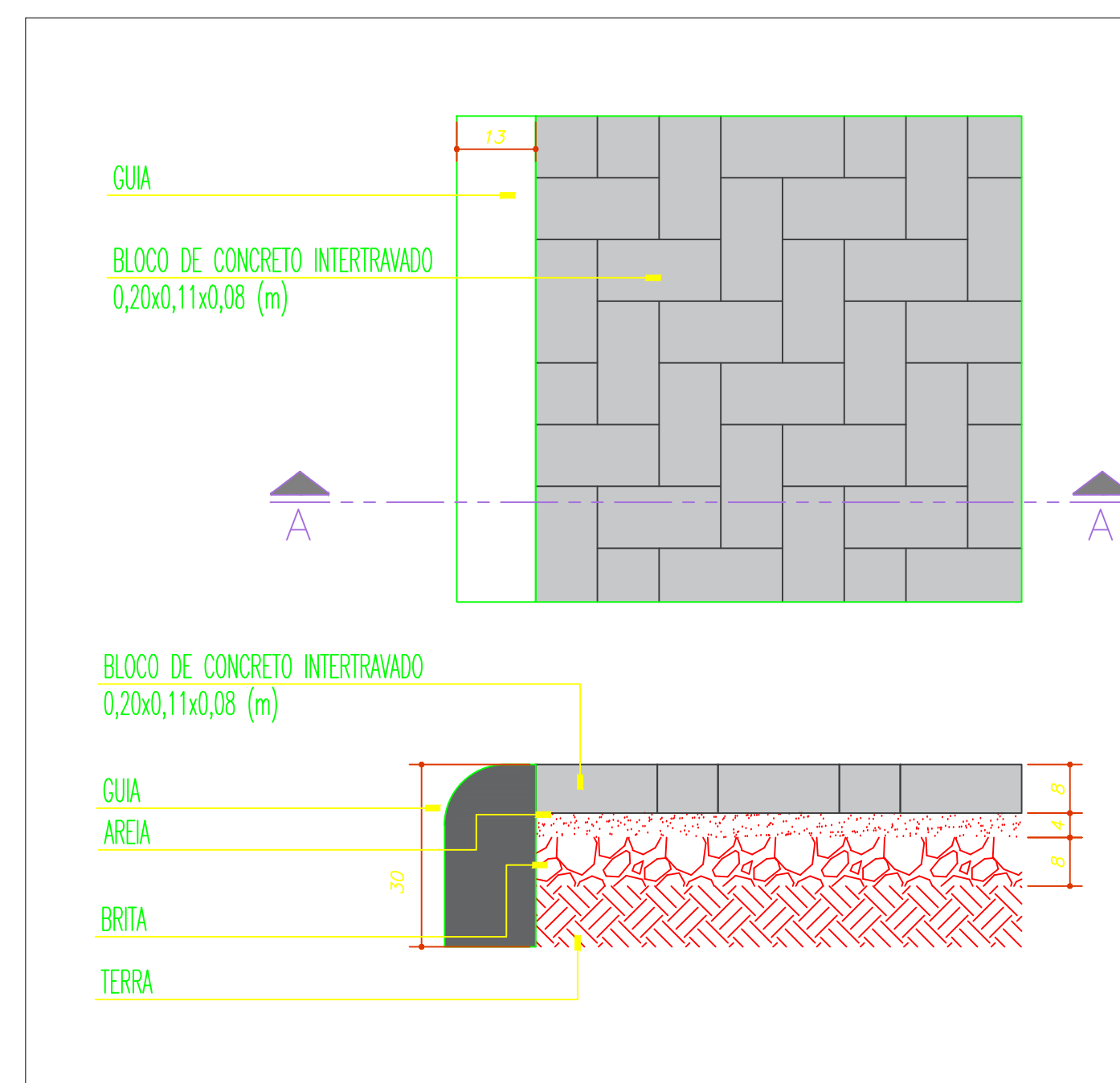


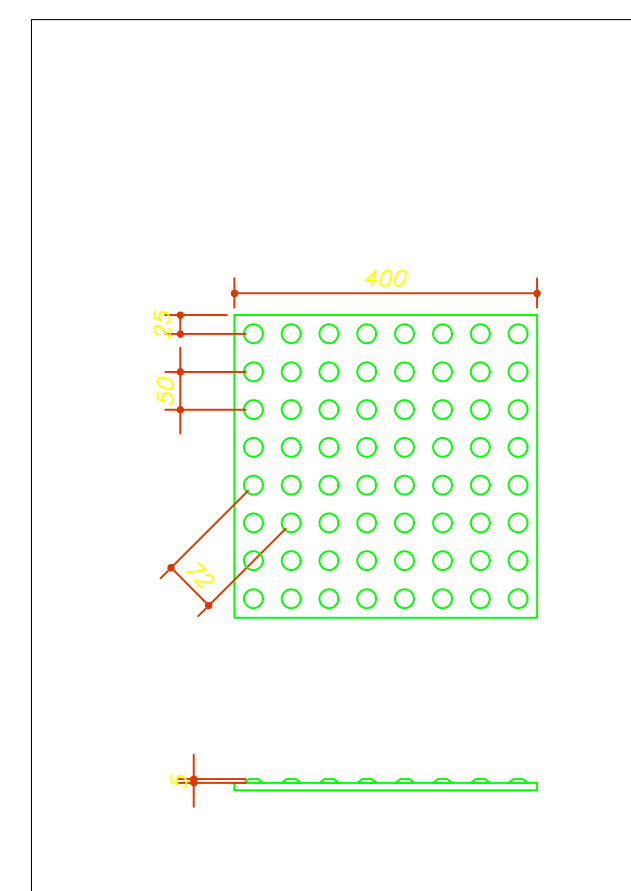
TRECHO 01
esc. 1:100



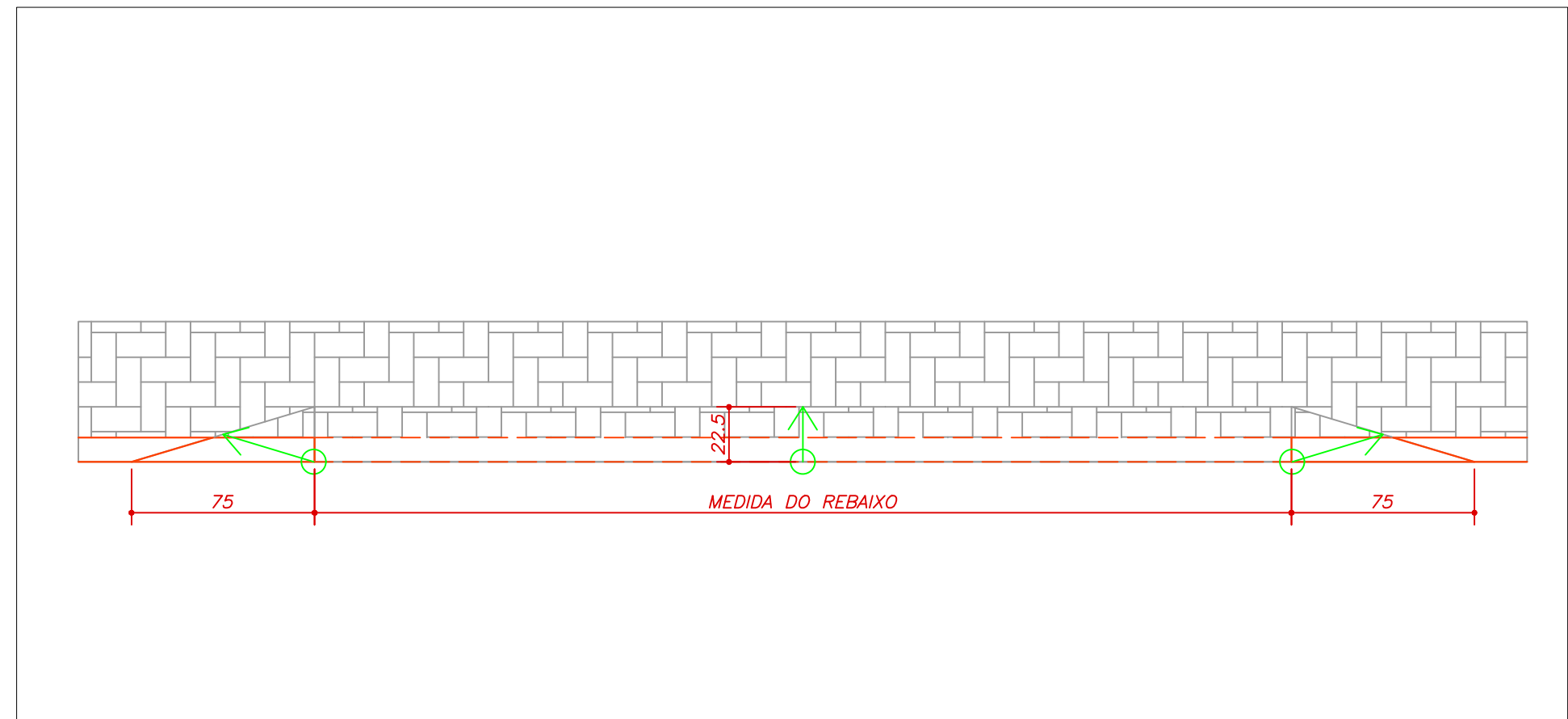
TRECHO 02
esc. 1:100



DETALHE - ASSENTAMENTO DO PISO
















DETALHE - PISO ALERTA
esc. 1:10



REBAIXO TIPO - VEÍCULOS

Antonio Bruno		
descrição	un.	qtd
demolição de calçada em concreto	m²	24,00
demolição de meio-fio	m	0,00
entulho	m³	24,00
pavimentação em bloco de concreto tipo paver 6cm	m²	341,56
pavimentação em bloco de concreto tipo paver 8cm	m²	135,53
piso tátil tipo alerta	m²	3,40
piso tátil tipo direcional	m²	21,69
meio-fio de concreto pré-fabricado	m	242,00
grama	m²	64,13
córdão de concreto pré-fabricado	m	110,64
área de bloco de concreto existente (reaproveitamento)	m²	62,50
rebaxos em concreto	m²	12,00

LEGENDA

- | | |
|---|-----------------------------------|
|  | Placa de sinalização existente |
|  | Poste padrão de concreto |
|  | Boca de lobo existente |
|  | Semáforo |
|  | Tampas – infraestrutura existente |
|  | Piso tátil – alerta |
|  | Piso tátil – direcional |
|  | Acesso de veículos |
|  | Move item |
|  | Guia em concreto |
|  | Cordão em concreto |
|  | Guia rebaixada |
|  | Itens a demolir |

MAPA CHAVE



TRECHO 02
esc. 1:100

	projeto	centro nº88/2019	prorrida nº
	Regularização das calçadas		1/4
	contendo		
	Rua Antonio Bruno (Trecho B)		
	equipe técnica		
	Ana Zabotti, Angela Marschall, Daniela Lopes		
	escalas	data	arquiteto responsável
			contratante
Código do JdP Pinto, 200	até 1:600	agosto/ 2020	Daniela Lopes A113B12-D
Carta – Prefeitura de Cariacica – carriacica@carriacica.mg.gov.br - 034-6732			Município de Bocacanga do Sul - PR Prefeito Floresmundo Alberti Jr - Gestão 2016/2020